



# PROJET DE LA FERME EOLIENNE DES TERRES CHAUDES (45)

Etude d'impact acoustique

**19 août 2016**

Rapport n°240ACO2015-01D



10, Place de la République - 37190 Azay-le-Rideau

Tél : 02 47 26 88 16

E-mail : [contact@ereaa-ingenierie.com](mailto:contact@ereaa-ingenierie.com)

[www.ereaa-ingenierie.com](http://www.ereaa-ingenierie.com)

## SOMMAIRE

---

|  |           |
|--|-----------|
| <b>1. PREAMBULE .....</b>  | <b>3</b>  |
| <b>2. PRESENTATION DU SITE ET DU PROJET.....</b>                             | <b>4</b>  |
| <b>3. CONTEXTE REGLEMENTAIRE ET QUELQUES DEFINITIONS .....</b>               | <b>5</b>  |
| <b>3.1. CONTEXTE REGLEMENTAIRE .....</b>                                     | <b>5</b>  |
| 3.1.1. Textes réglementaires.....  | 5         |
| 3.1.2. Contexte normatif.....  | 6         |
| <b>3.2. GENERALITES SUR LE BRUIT .....</b>                                   | <b>7</b>  |
| 3.2.1. Quelques définitions.....   | 7         |
| 3.2.2. Commentaires sur les infrasons .....                                  | 9         |
| 3.2.3. Commentaires sur les effets extra-auditifs du bruit.....              | 10        |
| 3.2.4. Echelle de bruit .....  | 14        |
| <b>3.3. PARTICULARITE DU BRUIT DES EOLIENNES .....</b>                       | <b>15</b> |
| <b>4. ETAT INITIAL .....</b>   | <b>16</b> |
| <b>4.1. DEROULEMENT DE LA CAMPAGNE DE MESURES.....</b>                       | <b>16</b> |
| <b>4.2. PRESENTATION DES POINTS DE MESURES .....</b>                         | <b>18</b> |
| <b>4.3. ANALYSE DU BRUIT RESIDUEL EN FONCTION DE LA VITESSE DU VENT ....</b> | <b>27</b> |
| 4.3.1. Méthodologie générale.....  | 27        |
| 4.3.2. Résultats .....   | 29        |
| <b>5. ANALYSE PREVISIONNELLE .....</b>                                       | <b>32</b> |
| <b>5.1. CALCULS PREVISIONNELS DE LA CONTRIBUTION DU PROJET .....</b>         | <b>32</b> |
| 5.1.1. Présentation du modèle de calcul.....                                 | 32        |
| 5.1.2. Configuration étudiée .....   | 33        |
| 5.1.3. Hypothèses d'émissions.....   | 34        |
| 5.1.4. Résultats des calculs.....  | 34        |
| <b>5.2. ESTIMATION DES EMERGENCES .....</b>                                  | <b>40</b> |
| 5.2.1. Résultats des émergences.....   | 45        |
| 5.2.2. Mode optimisé.....  | 46        |
| <b>5.3. PERIMETRE DE MESURE DU BRUIT.....</b>                                | <b>49</b> |
| <b>5.4. TONALITE MARQUEE .....</b>   | <b>50</b> |
| <b>6. CONCLUSION .....</b>   | <b>52</b> |
| <b>6.1. ETAT INITIAL.....</b>  | <b>52</b> |
| <b>6.2. ANALYSE PREVISIONNELLE ET EMERGENCES .....</b>                       | <b>52</b> |
| <b>ANNEXES.....</b>  | <b>54</b> |
| <b>ANNEXE N°1 : ANALYSES « BRUIT-VENT » .....</b>                            | <b>55</b> |
| <b>ANNEXE N°2 : DONNEES DES EMISSIONS SONORES .....</b>                      | <b>61</b> |
| <b>ANNEXE N°3 : INCERTITUDES DE CALCULS.....</b>                             | <b>77</b> |

# 1. PREAMBULE

---

La présente étude acoustique concerne le projet de la Ferme Eolienne des Terres Chaudes, situé sur la commune de Lorcy, dans le département du Loiret (45).

Le bruit se présente comme un sujet sensible dans le développement de projets éoliens. Ainsi, il est indispensable de réaliser une étude détaillée en amont, intégrant tous les aspects du projet et les différents éléments de l'arrêté du 26 août 2011 relatif aux installations de production d'électricité utilisant l'énergie mécanique du vent.

Ainsi, la présente étude acoustique s'articule autour des trois axes suivants :

- **Campagnes de mesures *in situ*** : détermination du bruit résiduel sur le site en fonction de la vitesse du vent.
- **Calculs prévisionnels** du bruit des éoliennes : estimation de la contribution sonore du projet au droit des habitations riveraines.
- **Analyse de l'émergence** à partir des deux points précédents : validation du respect de la réglementation française en vigueur et, le cas échéant, proposition de solutions adaptées pour y parvenir.

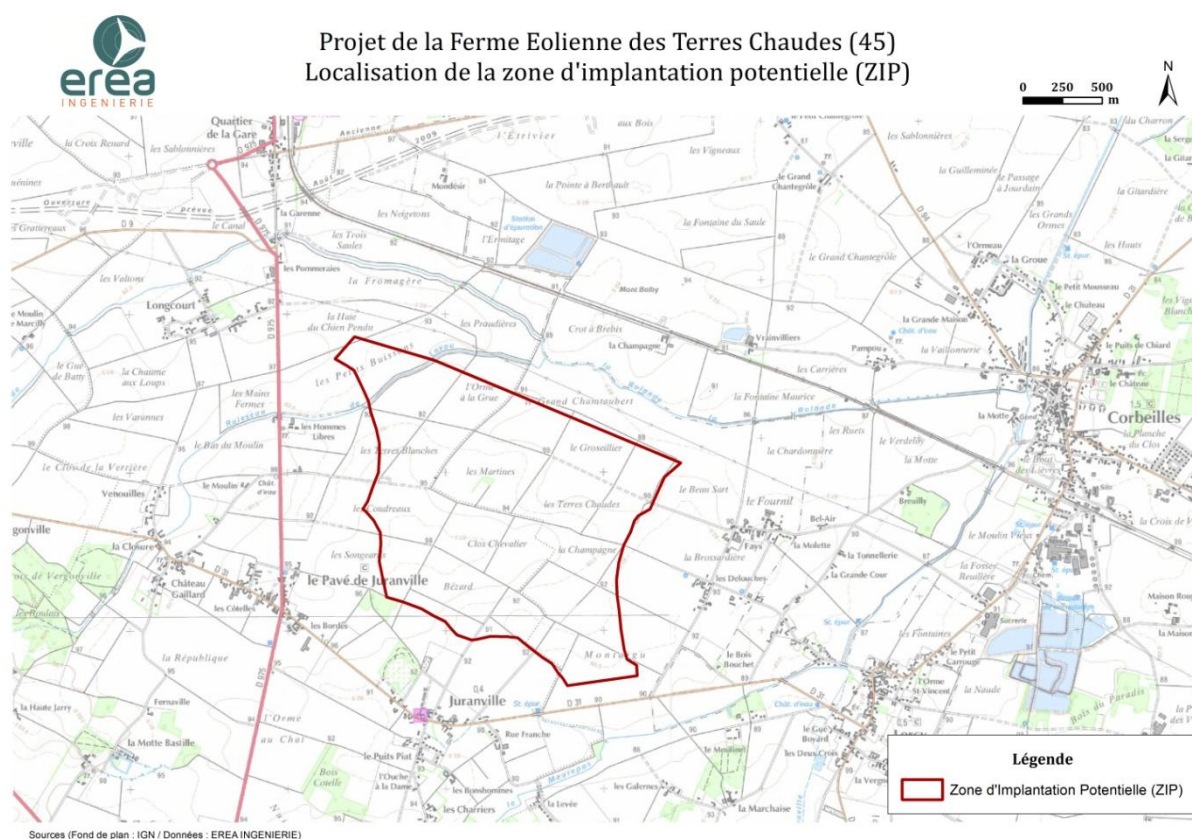
## 2. PRESENTATION DU SITE ET DU PROJET

Le projet de la Ferme Eolienne des Terres Chaudes se situe au nord du département du Loiret (45), proche du département de la Seine et Marne (77).

L'ambiance sonore du site est globalement caractéristique d'un environnement rural calme. Il convient de noter la présence de quelques routes départementales (D975, D31,...). Celles-ci étant peu circulées, elles marquent l'ambiance sonore seulement de manière ponctuelle. L'autoroute A19 passe au nord de la zone d'étude et peut influencer l'ambiance sonore du site de manière plus significative.

Le parc éolien le plus proche de la zone d'étude se situe sur les communes de Gironville et Mondreville, à environ 15 kilomètres au nord du projet. Il s'agit d'un parc de 12 éoliennes de type VESTAS V90/2000. Vue la distance importante qui sépare le parc en fonctionnement de la zone d'étude, celui-ci n'aura aucune influence sur nos mesures.

La carte suivante localise la zone d'implantation potentielle (ZIP) des éoliennes.



Localisation de la zone d'implantation potentielle des éoliennes

## 3. CONTEXTE REGLEMENTAIRE ET QUELQUES DEFINITIONS

### 3.1. CONTEXTE REGLEMENTAIRE

#### 3.1.1. TEXTES REGLEMENTAIRES

La réglementation concernant le bruit des éoliennes est définie par l'**arrêté du 26 août 2011** relatif aux installations de production d'électricité utilisant l'énergie mécanique du vent au sein d'une installation soumise à autorisation au titre de la rubrique 2980 de la législation des installations classées pour la protection de l'environnement (Section 6 – Articles 26 à 31).

Cette réglementation se base sur **la notion d'émergence** qui est la différence entre le niveau de pression acoustique pondéré « A » du bruit ambiant (installation en fonctionnement) et du bruit résiduel (en l'absence du bruit généré par l'installation).

Cet arrêté définit également les zones à émergences réglementées qui correspondent dans le cas présent à :

- L'intérieur des immeubles habités ou occupés par des tiers, existant à la date de l'autorisation, et leurs parties extérieures éventuelles les plus proches (cour, jardin, terrasse) ;
- Les zones constructibles définies par les documents d'urbanisme opposables aux tiers et publiés à la date de l'autorisation.
- L'intérieur des immeubles habités ou occupés par des tiers qui ont fait l'objet d'une demande de permis de construire, dans les zones constructibles définies ci-dessus, et leurs parties extérieures éventuelles les plus proches (cour, jardin, terrasse), à l'exclusion de celles des immeubles implantés dans les zones destinées à recevoir des activités artisanales ou industrielles, lorsque la demande de permis de construire a été déposée avant la mise en service industrielle de l'installation.

Dans ces zones à émergences réglementées, les émissions sonores des installations ne doivent pas être à l'origine d'une émergence supérieure aux valeurs admissibles définies dans le tableau suivant :

| Niveau de bruit ambiant | Emergence admissible pour la période 7h – 22h | Emergence admissible pour la période 22h – 7h |
|-------------------------|---|---|
| Supérieur à 35 dB(A)    | 5 dB(A)                                       | 3 dB(A)                                       |

Les valeurs d'émergence mentionnées ci-dessus peuvent être augmentées d'un terme correctif en dB(A), fonction de la durée cumulée d'apparition du bruit de l'installation à partir du tableau suivant :

| Durée cumulée d'apparition du bruit (D) | Terme correctif en dB(A) |
|---|--------------------------|
| 20 minutes < D ≤ 2 heures               | + 3dB(A)                 |
| 2 heures < D ≤ 4 heures                 | + 2dB(A)                 |
| 4 heures < D ≤ 8 heures                 | + 1dB(A)                 |
| D > 8 heures                            | 0 dB(A)                  |

D'autre part, dans le cas où le bruit particulier généré par l'installation d'éoliennes est à **tonalité marquée** au sens du point 1.9 de l'annexe de l'arrêté du 23 janvier 1997, sa durée d'apparition ne peut excéder 30 % de la durée de fonctionnement dans chacune des périodes diurne ou nocturne.

Enfin, le niveau de bruit maximal de l'installation est fixé à **70 dB(A) pour la période de jour et de 60 dB(A) pour la période de nuit** en n'importe quel point du **périmètre de mesure du bruit** qui est défini par le rayon R suivant :

$$R = 1,2 \times (\text{hauteur de moyeu} + \text{longueur d'un demi rotor}).$$

En ce qui concerne l'analyse des **impacts cumulés**, les projets à prendre en compte sont définis par l'article R122-5 du Code de l'Environnement :

« Ces projets sont ceux qui, lors du dépôt de l'étude d'impact :

- ont fait l'objet d'un document d'incidences au titre de l'article R. 214-6 et d'une enquête publique ;
- ont fait l'objet d'une étude d'impact au titre du présent code et pour lesquels un avis de l'autorité administrative de l'Etat compétente en matière d'environnement a été rendu public.

Sont exclus les projets ayant fait l'objet d'un arrêté au titre des articles R. 214-6 à R. 214-31 mentionnant un délai et devenu caduc, ceux dont la décision d'autorisation, d'approbation ou d'exécution est devenue caduque, dont l'enquête publique n'est plus valable ainsi que ceux qui ont été officiellement abandonnés par le pétitionnaire ou le maître d'ouvrage. »

### 3.1.2. CONTEXTE NORMATIF

Les niveaux résiduels (ou ambiants lorsque les éoliennes sont en service) doivent être déterminés à partir de mesures *in situ* conformément à la norme NFS 31-010 de décembre 1996 "caractérisation et mesurage des bruits de l'environnement". Celle-ci impose notamment que les mesures soient effectuées dans des conditions de vents inférieurs à 5 m/s à hauteur du microphone.

Le projet de norme NFS 31-114 a pour objectif de compléter et de préciser certains points pour l'adapter aux réceptions de projets éoliens. Dans ce rapport, il est fait référence à sa version de Juillet 2011.

Le présent document est conforme aux normes actuellement en vigueur en France, et prend en compte la tendance des évolutions normatives en cours.

## 3.2. GENERALITES SUR LE BRUIT

Le bruit est un phénomène complexe à appréhender : la sensibilité au bruit varie, en effet, selon un grand nombre de facteurs liés aux bruits eux-mêmes (l'intensité, la fréquence, la durée, ...), mais aussi aux conditions d'exposition (distance, hauteur, forme de l'espace, autres bruits ambiants, ...) et à la personne qui les entend (sensibilité personnelle, état de fatigue, attention qu'on y porte...).

### 3.2.1. QUELQUES DEFINITIONS

#### Niveau de pression acoustique

La pression sonore s'exprime en Pascal (Pa). Cette unité n'est pas pratique puisqu'il existe un facteur de 1 000 000 entre les sons les plus faibles et les sons les plus élevés qui peuvent être perçus par l'oreille humaine.

Ainsi, pour plus de facilité, on utilise le décibel (dB) qui a une échelle logarithmique et qui permet de comprimer cette gamme entre 0 et 140.

Ce niveau de pression, exprimé en dB, est défini par la formule suivante :

$$L_p = 10 \log \left( \frac{p}{p_0} \right)^2$$

où  $p$  est la pression acoustique efficace (en Pascals).  
 $p_0$  est la pression acoustique de référence (20  $\mu$ Pa).

#### Fréquence d'un son

La fréquence correspond au nombre de vibrations par seconde d'un son. Elle est l'expression du caractère grave ou aigu du son et s'exprime en Hertz (Hz).

La plage de fréquence audible pour l'oreille humaine est comprise entre 20 Hz (très grave) et 20 000 Hz (très aigu).

En dessous de 20 Hz, on se situe dans le domaine des infrasons et au dessus de 20 000 Hz on est dans celui des ultrasons. Infrasons et ultrasons sont inaudibles pour l'oreille humaine.

#### Pondération A

Afin de prendre en compte les particularités de l'oreille humaine qui ne perçoit pas les sons aigus et les sons graves de la même façon, on utilise la pondération A. Il s'agit d'appliquer un « filtre » défini par la pondération fréquentielle suivante :

| Fréquence (Hz) | 63 Hz | 125 Hz | 250 Hz | 500 Hz | 1 kHz | 2 kHz | 4 kHz | 8 kHz |
|----------------|-------|--------|--------|--------|-------|-------|-------|-------|
| Pondération A  | -26   | -16    | -8,5   | -3     | 0     | 1     | 1     | -1    |

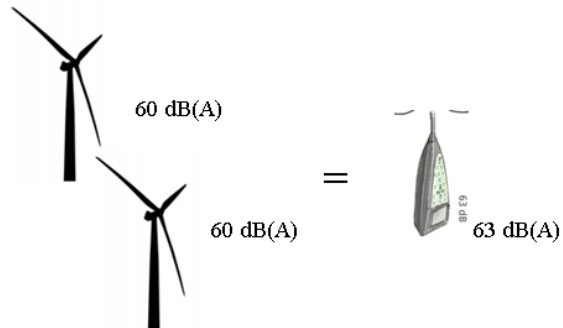
L'unité du niveau de pression devient alors le décibel « A », noté dB(A).

## Arithmétique particulière du décibel

L'échelle logarithmique du décibel induit une arithmétique particulière. En effet, les décibels ne peuvent pas être directement additionnés :

- **60 dB(A) + 60 dB(A) = 63 dB(A)**  
et non 120 dB(A) !

Quand on additionne deux sources de même niveau sonore, le résultat global augmente de 3 décibels.



- **60 dB(A) + 70 dB(A) = 70 dB(A)**

Si deux niveaux de bruit sont émis par deux sources sonores, et si l'une est au moins supérieure de 10 dB(A) par rapport à l'autre, le niveau sonore résultant est égal au plus élevé des deux (effet de masque).

Notons que l'oreille humaine ne perçoit généralement de différence d'intensité que pour des écarts d'au moins 2 dB(A).

## Indicateurs $L_{Aeq}$ et $L_{50}$

Les niveaux de bruit dans l'environnement varient constamment, ils ne peuvent donc être décrits aussi simplement qu'un bruit continu.

Afin de les caractériser simplement on utilise le niveau équivalent exprimé en dB(A), noté  $L_{Aeq}$ , qui représente le niveau de pression acoustique d'un bruit stable de même énergie que le bruit réellement perçu pendant la durée d'observation.

Il est défini par la formule suivante, pour une période T :

$$L_{Aeq,T} = 10 \log \left[ \frac{1}{(t_2 - t_1)} \int_{t_1}^{t_2} \frac{p_A^2(t)}{p_0^2} dt \right]$$

où  $L_{Aeq,T}$  est le niveau de pression acoustique continu équivalent pondéré A déterminé pour un intervalle de temps T qui commence à  $t_1$  et se termine à  $t_2$ .

$p_0$  est la pression acoustique de référence (20  $\mu$ Pa).

$p_A(t)$  est la pression acoustique instantanée pondérée A.

Il est possible également d'utiliser les indices statistiques, notés  $L_x$ , qui représentent les niveaux acoustiques atteints ou dépassés pendant x % du temps.

Par exemple, dans le cas de projets éoliens, nous faisons généralement le choix de l'indicateur  $L_{50}$  (niveau acoustique atteint ou dépassé pendant 50 % du temps) comme bruit préexistant pour le calcul des émergences car il permet une élimination très large des événements particuliers liés aux activités humaines. Il correspond en fait au bruit de fond dans l'environnement.

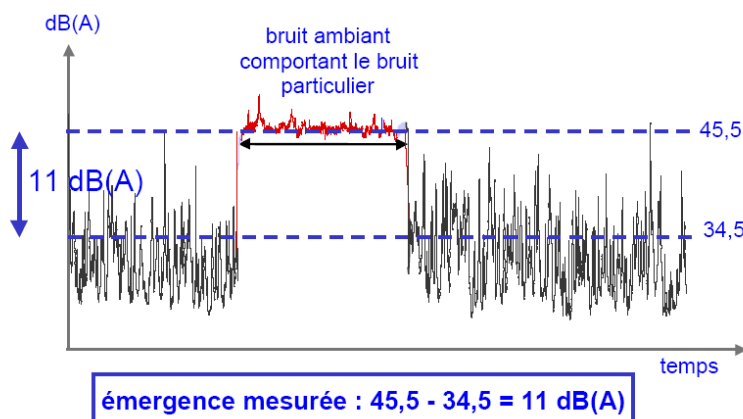


## **Notion d'émergence**

L'article 2 de l'arrêté du 26 août 2011 définit l'émergence de la manière suivante :

« L'émergence est définie par la différence entre les niveaux de pression acoustique pondérés « A » du bruit ambiant (installation en fonctionnement) et du bruit résiduel (en l'absence du bruit généré par l'installation).»

Le schéma ci-dessous illustre un exemple d'émergence mesurée :



### **3.2.2. COMMENTAIRES SUR LES INFRASONS**

Les infrasons, définis par des fréquences inférieures à 20 Hz, sont inaudibles par l'oreille humaine.

Les émissions d'infrasons peuvent être d'origine naturelle ou technique :

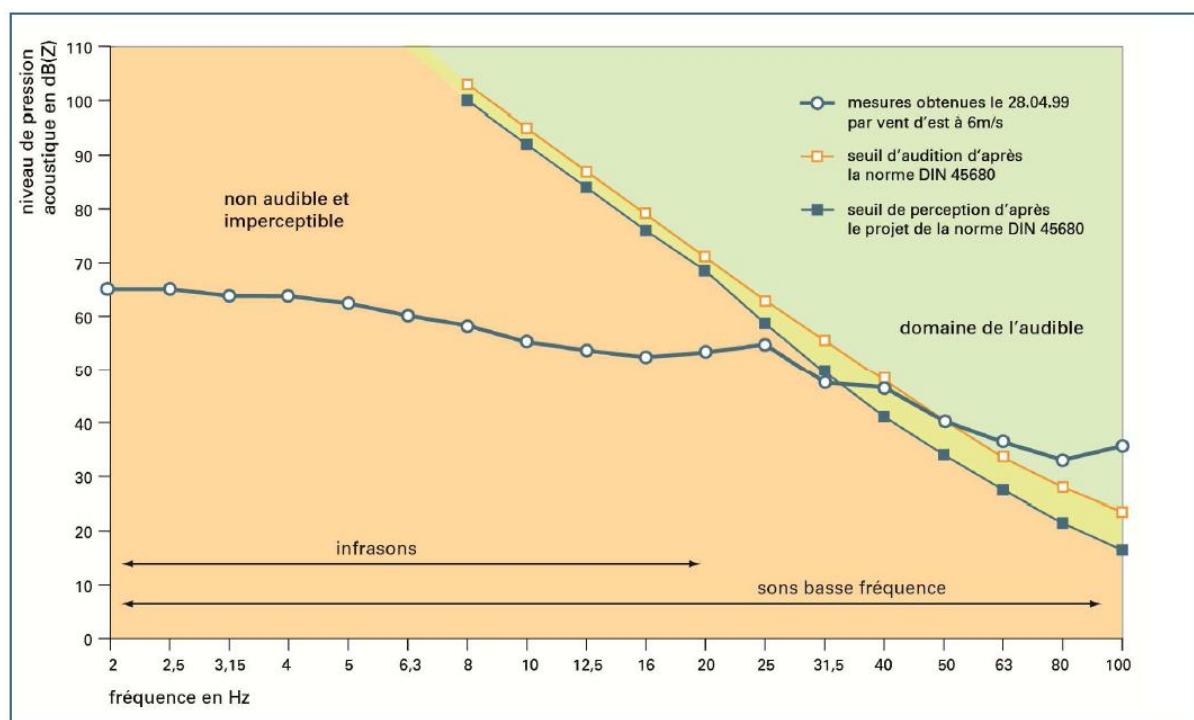
- Origines naturelles : les orages, les chutes d'eau, les événements naturels (tremblements de terre, tempêtes, ...), les obstacles au vent (arbres, falaises, ...).
- Origines techniques : la circulation (routière, ferroviaire ou aéronautique), le chauffage et la climatisation, l'activité industrielle en général, les obstacles au vent (bâtiments, pylônes, éoliennes,...).

A notre connaissance, il n'existe pas de réglementation précise en France relative à cette exposition. En revanche, certains pays étrangers, notamment l'Allemagne, la Suède et la Norvège, définissent des valeurs limites en fonction d'une part, de la fréquence et d'autre part, de la durée d'exposition.

En ce qui concerne l'éolienne, chaque mouvement du rotor engendre des turbulences de l'air, donc des bruits dans tous les domaines de fréquences. Les vibrations des pales et du mât d'une éolienne génèrent des ondes basses fréquences. Les nouveaux types d'éoliennes, dont les pales orientées face au vent se situent devant le mât, produisent moins d'infrasons que les anciennes installations, qui possédaient des pales situées derrière le mât et se retrouvaient régulièrement à l'abri du vent.

L'Office bavarois de protection de l'environnement a mené une étude sur la quantité de bruit émis par une éolienne de 1 mégawatt (de type Nordex N54), à Wiggensbach près de Kempten.

La figure suivante résume les principaux résultats.



Source : Office franco-allemand pour les énergies renouvelables, « Eoliennes : les infrasons portent-ils atteinte à notre santé ? ».

L'éolienne étudiée produit des ondes sonores, qu'un homme debout sur un balcon à une distance de 250 mètres, ne peut entendre que si elles excèdent 40 Hertz. Dans ce cas, les infrasons ne sont pas perceptibles : ils se situent sous les seuils d'audition et de perception.

L'étude est parvenue à la conclusion « qu'en matière d'infrasons, l'émission sonore due aux éoliennes est nettement inférieure à la limite de perception auditive de l'Homme et ne provoque donc aucune nuisance ». Il a été par ailleurs constaté que les infrasons produits par le vent étaient nettement plus forts que ceux engendrés uniquement par l'éolienne.

**On ne peut donc pas attribuer à l'émission d'infrasons d'éoliennes la moindre dangerosité ou gêne des riverains.**

### 3.2.3. COMMENTAIRES SUR LES EFFETS EXTRA-AUDITIFS DU BRUIT

Les effets extra-auditifs du bruit sont nombreux mais difficiles à attribuer de façon exclusive au bruit en raison de l'existence de nombreux facteurs différents.

Le rapport de l'Afsset (renommé à ce jour Anses – Agence nationale chargée de la sécurité sanitaire de l'alimentation, de l'environnement et du travail), de mars 2008, intitulé « impacts sanitaires du bruit généré par les éoliennes », recense les différents effets extra-auditifs suivants.

### **Les perturbations du sommeil**

Il est démontré que le bruit peut entraîner une perturbation du sommeil. Le sommeil est nécessaire pour la survie de l'individu et une forte réduction de sa durée entraîne des troubles parfois marqués, dont le principal est la réduction du niveau de vigilance, pouvant conduire à de la fatigue, à de mauvaises performances, et à des accidents.

Selon le rapport de l'Afsset, il a été montré que les bruits intermittents ayant une intensité maximale supérieure ou égale à 45 dB (A), peuvent augmenter la latence d'endormissement de quelques minutes à près de 20 minutes.

Un parc éolien, avec une distance réglementaire d'au moins 500 m, ne permettant pas d'atteindre des niveaux de 45 dB(A) à l'intérieur d'une habitation, il n'existe pas ou peu de risque de perturbation du sommeil dû au bruit des éoliennes.

### **Les troubles chroniques du sommeil**

Les bruits de basses fréquences perturbent le sommeil et provoquent son interruption, par périodes brèves. Ces effets n'existent que par l'audition et ne sont pas sensibles pour des sensations vibratoires.

Ces effets ne sont pas spécifiques des éoliennes.

### **Les effets sur la sphère végétative**

La sphère végétative comprend divers systèmes dont le fonctionnement n'est pas dépendant de la volonté. Le bruit est susceptible d'avoir des effets sur certains systèmes de la sphère végétative :

- Système cardiovasculaire : réponse non spécifique par l'accélération de la fréquence cardiaque et l'apparition de vasoconstriction (diminution du calibre des petites artères). Ces modifications peuvent entraîner une élévation de la pression artérielle, qui peut être permanente chez des personnes soumises à des niveaux de bruit élevés de façon chronique (Jonsson et Hansson, 1977). Des résultats récents indiquent que le risque de développer une hypertension artérielle est augmenté pour une exposition à des bruits de trafic routier ou aérien d'un niveau équivalent ou supérieur à 70 dB(A) sur la période 6 h - 22 h.
- Système respiratoire : accélération du rythme respiratoire sous l'effet de la surprise.
- Système digestif : modifications au niveau du système digestif comme la diminution de la fonction salivaire et du transit intestinal. Les modifications de la sécrétion et de la composition du suc gastrique peuvent constituer le lit de troubles graves tels que l'ulcère gastrique ou l'ulcère du duodénum.

Les niveaux sonores d'un parc éolien perçus à plus de 500 m ne sont donc pas considérés comme suffisamment élevés pour induire des effets sur la sphère végétative.

### **Les effets sur le système endocrinien et immunitaire**

L'exposition au bruit est, selon certaines études, susceptible d'entraîner une modification de la sécrétion des hormones liées au stress que sont l'adrénaline et la noradrénaline. Plusieurs études rapportent également une élévation du taux nocturne de cortisol sous l'effet d'un bruit élevé (hormone qui traduit le degré d'agression de l'organisme et qui joue un rôle essentiel dans la défense immunitaire de ce dernier).

Dans une étude réalisée autour de l'aéroport de Munich, il a été montré que les adultes et les enfants exposés au bruit des avions présentent une élévation du taux des hormones du stress associée à une augmentation de leur pression artérielle.

Les niveaux sonores d'un parc éolien ne sont pas du tout comparables aux niveaux de bruit émis par un aéroport.

### Les effets sur la santé mentale

Le bruit est considéré comme étant la nuisance principale chez les personnes présentant un état anxio-dépressif et joue un rôle déterminant dans l'évolution et le risque d'aggravation de cette maladie.

La sensibilité au bruit est très inégale dans la population, mais le sentiment de ne pouvoir « échapper » au bruit auquel on est sensible constitue une cause de souffrance accrue qui accentue la fréquence des plaintes subjectives d'atteinte à la santé.

Afin de synthétiser les différents effets extra-auditifs, le tableau ci-après, extrait d'un rapport publié en 2013 de l'institut national de santé publique du Québec, « Eoliennes et santé publique – synthèse des connaissances – mise à jour », présente les effets liés à l'exposition prolongée au bruit.

Ce même rapport précise, **qu'en ce qui concerne le niveau de bruit des éoliennes, à l'heure actuelle, aucune évidence scientifique ne suggère qu'il engendre des effets néfastes pour la santé des personnes vivant à proximité** (perte d'audition, effets cardiovasculaires, effets sur le système hormonal, etc.).

| Effet                                   | Classification de l'évidence | Observation des valeurs seuil |                |                     |
|---|------------------------------|-------------------------------|----------------|---------------------|
|   |                              | Mesure                        | Valeur (dB(A)) | Intérieur/Extérieur |
| Détérioration auditive                  | Suffisante                   | L <sub>Aeq, 24 h</sub>        | 70             | Intérieur           |
| Hypertension                            | Suffisante                   | L <sub>dn</sub>               | 70             | Extérieur           |
| Cardiopathie ischémique                 | Suffisante                   | L <sub>dn</sub>               | 70             | Extérieur           |
| Effets biochimiques                     | Limitée                      |                               |                |                     |
| Effets immunologiques                   | Limitée                      |                               |                |                     |
| Poids à la naissance                    | Limitée                      |                               |                |                     |
| Effets congénitaux                      | Manquante                    |                               |                |                     |
| Troubles psychiatriques                 | Limitée                      |                               |                |                     |
| Nuisance                                | Suffisante                   | L <sub>dn</sub>               | 42             | Extérieur           |
| Taux d'absentéisme                      | Limitée                      |                               |                |                     |
| Bien-être psychosocial                  | Limitée                      |                               |                |                     |
| Performance                             | Limitée                      |                               |                |                     |
| Troubles du sommeil, changements dans : |                              |                               |                |                     |
| Tracé du sommeil                        | Suffisante                   | L <sub>Aeq, nuit</sub>        | < 60           | Extérieur           |
| Éveil                                   | Suffisante                   | SEL                           | 55             | Intérieur           |
| Stades                                  | Suffisante                   | SEL                           | 35             | Intérieur           |
| Qualité subjective                      | Suffisante                   | L <sub>Aeq, nuit</sub>        | 40             | Extérieur           |
| Fréquence cardiaque                     | Suffisante                   | SEL                           | 40             | Intérieur           |
| Niveaux hormonaux                       | Limitée                      |                               |                |                     |
| Système immunitaire                     | Inadéquate                   |                               |                |                     |
| Humeur du lendemain                     | Suffisante                   | L <sub>Aeq, nuit</sub>        | < 60           | Extérieur           |
| Performance du lendemain                | Limitée                      |                               |                |                     |

Source : Traduit de Passchier-Vermeer et Passchier, 2000<sup>22</sup>.

*$L_{Aeq,24h}$  : niveau de pression acoustique, avec pondération A, moyenné sur 24 heures.*

*$L_{dn}$  : niveau de bruit équivalent évalué sur une période de 24 heures dans lequel les niveaux mesurés de nuit sont pénalisés, c'est-à-dire augmentés de 10 dB(A), de manière à prendre en considération le fait que la gêne est plus importante en période nocturne qu'en période diurne pour un même niveau sonore.*

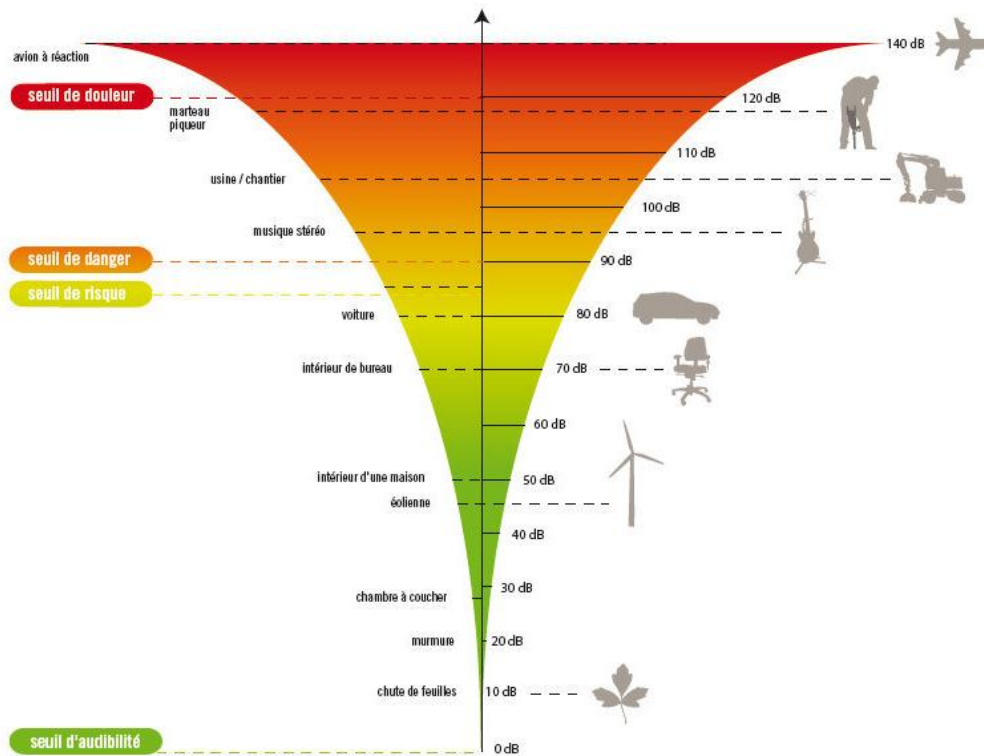
*$L_{Aeq,nuit}$  : niveau de pression acoustique, avec pondération A, moyenné sur la période de nuit uniquement.*

*SEL (Single Event Level) : niveau d'exposition acoustique. Il intègre à la fois le niveau de bruit et la durée durant laquelle le bruit est présent. Le SEL est défini comme étant le niveau constant pendant une seconde ayant la même énergie acoustique que le son original perçu pendant une durée donnée.*

### 3.2.4. ECHELLE DE BRUIT

A titre d'information, l'échelle de bruit ci-dessous permet d'apprécier et de comparer différents niveaux sonores et types de bruit.

Ainsi, la contribution sonore au pied d'une éolienne est de l'ordre de 50 à 60 dB(A) selon le type, la hauteur et le mode de fonctionnement. Ces niveaux sonores sont comparables en intensité à une conversation à voix « normale ». Le niveau de 45 dB(A) indiqué sur le schéma ci-dessous correspond au bruit mesuré à une distance de moins de 500 m d'une éolienne (distance variable selon le type de machine et les conditions météorologiques) en fonctionnement nominal.



### 3.3. PARTICULARITE DU BRUIT DES EOLIENNES

Il est retenu généralement les trois phases de fonctionnement suivantes pour définir les différentes sources de bruit issues d'une éolienne :

- A des vitesses de vent inférieures à environ 3 m/s, les pales restent immobiles et l'éolienne ne produit pas. Le faible bruit perceptible est issu du bruit aérodynamique du frottement de l'air sur le mât et les pales.
- A partir d'une vitesse d'environ 3 m/s, l'éolienne se met tout juste en fonctionnement et fournit une puissance qui augmente en fonction de la vitesse du vent jusqu'à environ 10 m/s selon le modèle. Le bruit est composé du bruit aérodynamique du frottement de l'air sur le mât et du frottement des pales dans l'air, ainsi que du bruit des systèmes mécaniques. On notera que la variation de la vitesse de rotation des pales n'est presque pas perceptible visuellement.
- Au-delà de 10 m/s, l'éolienne entre en régime nominal avec une production constante. Le bruit est alors composé du bruit aérodynamique qui augmente avec la vitesse du vent, le bruit mécanique restant quasiment constant.

**L'émission sonore des éoliennes varie donc selon la vitesse du vent et la condition la plus défavorable pour le riverain est lorsque la vitesse du vent est suffisante pour faire fonctionner les éoliennes en mode de production, mais pas assez importante pour que le bruit du vent dans l'environnement masque le bruit des éoliennes.**

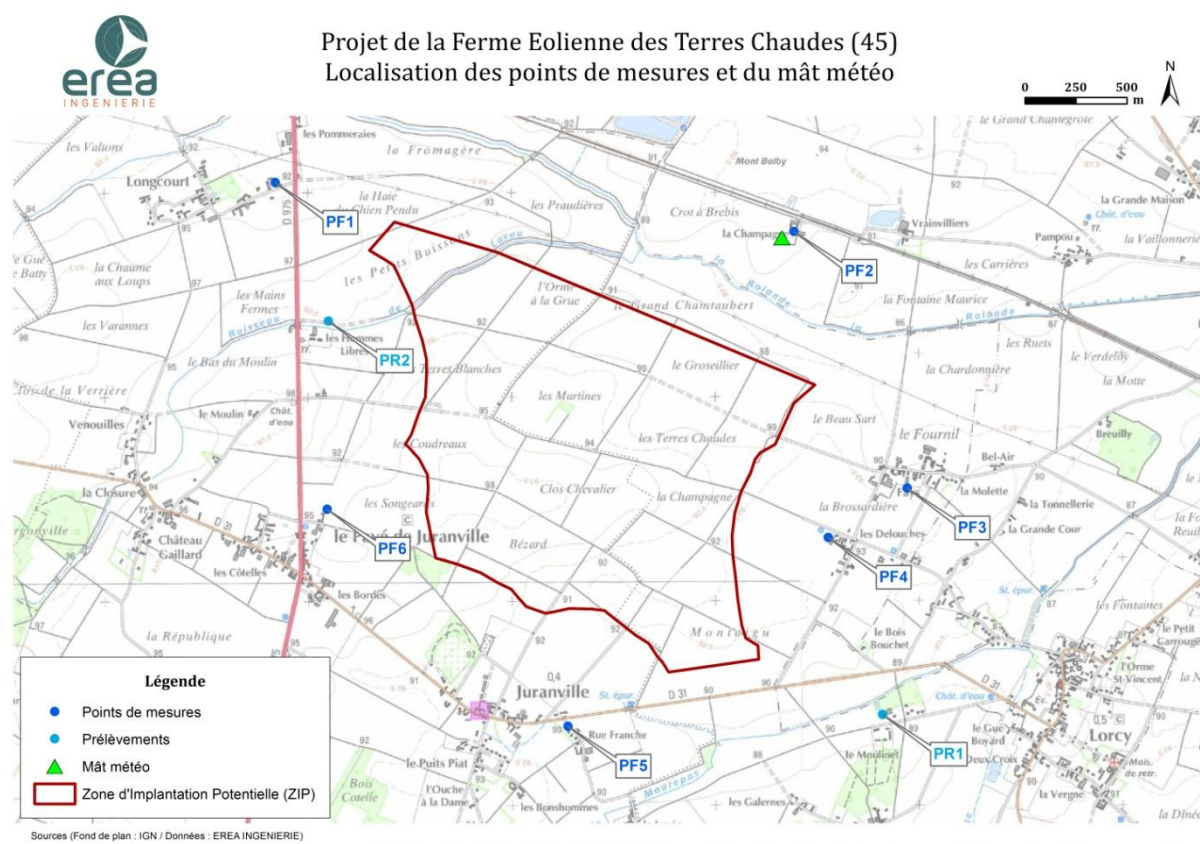
**La plage de vent correspondant à cette situation est globalement comprise entre 3 et 10 m/s à 10 m du sol et l'analyse acoustique prévisionnelle doit porter sur ces vitesses de vent.**

## 4. ETAT INITIAL

### 4.1. DEROULEMENT DE LA CAMPAGNE DE MESURES

Une campagne de mesures *in situ* a été réalisée sur une période de deux semaines, du 26 janvier au 10 février 2016, afin de caractériser au mieux les différentes ambiances sonores présentes autour de la zone d'implantation potentielle (ZIP) des éoliennes. Cette campagne se compose de **6 points fixes** et **2 prélèvements** d'une heure, placés au droit des habitations les plus exposées au projet. Les deux prélèvements réalisés permettront par la suite d'extrapoler avec des mesures de longues durées.

La carte suivante localise les 8 points de mesures réalisés ainsi que le mât de mesures météorologiques.



Localisation des points de mesures acoustiques et du mât météo

Il est précisé qu'un point fixe consiste en l'acquisition d'un niveau sonore toutes les secondes pendant toute la période de mesurage.

La campagne de mesures a été effectuée conformément au projet de norme NF S 31-114. Les appareils de mesures utilisés sont des sonomètres analyseurs statistiques (classe 1) de type SOLO et FUSION de la société 01dB; les données sont traitées et analysées par informatique.

D'une manière générale, les points de mesures sont placés à plus de 2 m des obstacles (mur, façade...).

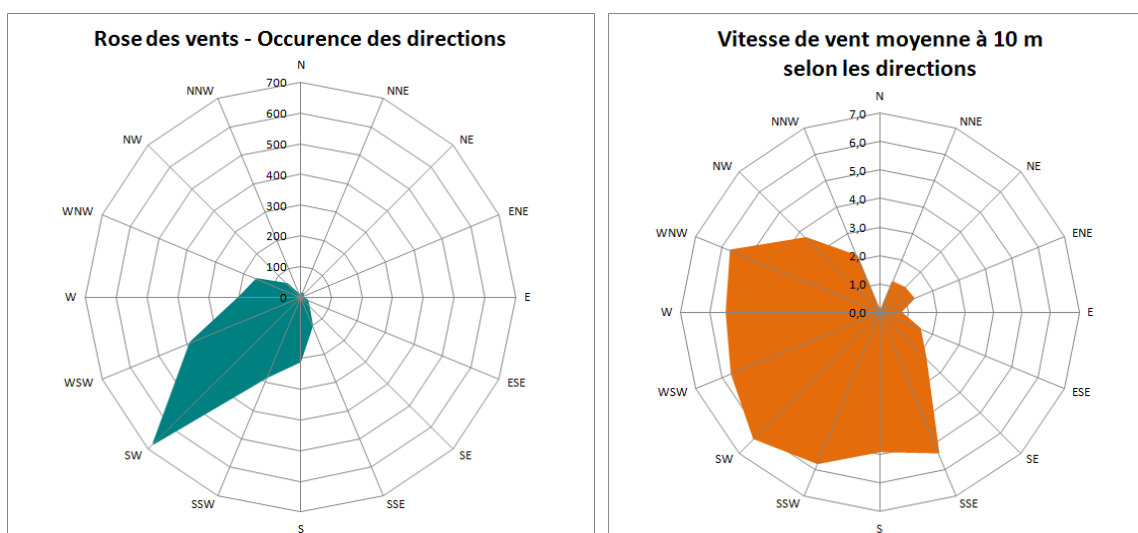


A hauteur des microphones (à environ 1,50 m du sol), la vitesse de vent est inférieure à 5 m/s lors des mesures (vent faible ou masqué par les habitations), conformément à la norme NFS 31-110.

Les mesures météorologiques sont réalisées à l'aide d'un mât de mesures constitué d'un anémomètre (à 10 mètres de hauteur) et d'une girouette. Ce mât est positionné à proximité du point fixe 2, au lieu-dit « La Champagne », dans une configuration représentative du site d'implantation des éoliennes. Ces données sont relevées toutes les 10 minutes.

Les conditions météorologiques étaient globalement les suivantes lors de la campagne de mesures acoustiques :

- La vitesse de vent maximale relevée est de 17,6 m/s à 10 m du sol en période de jour et 13,9 m/s en période de nuit ;
- Le vent provient principalement du sud-ouest sur la période de mesures ;
- De faibles précipitations sont observées les 30 janvier, 2, 7, 8 et 9 février 2016 sur la période de mesures.



Roses des vents du 26 janvier au 10 février 2016




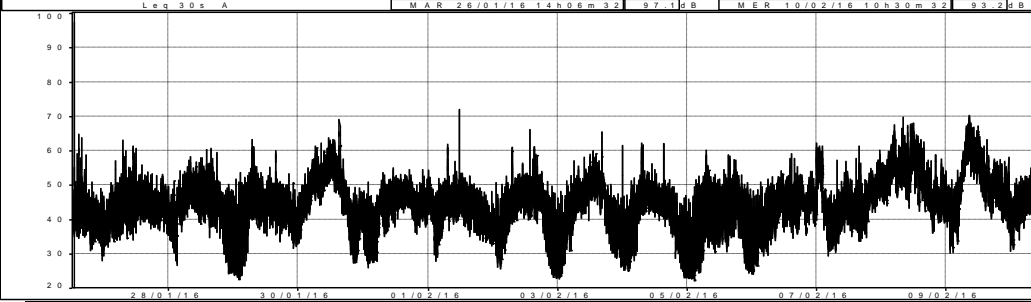
## 4.2. PRESENTATION DES POINTS DE MESURES




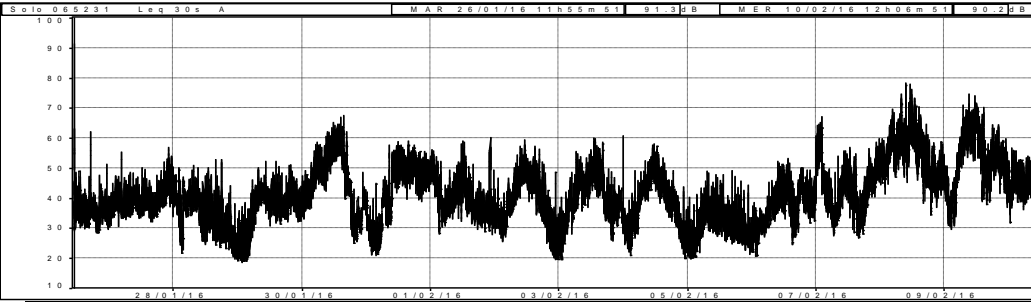
On trouvera ci-après, pour les six points de mesures, des fiches présentant les informations suivantes :

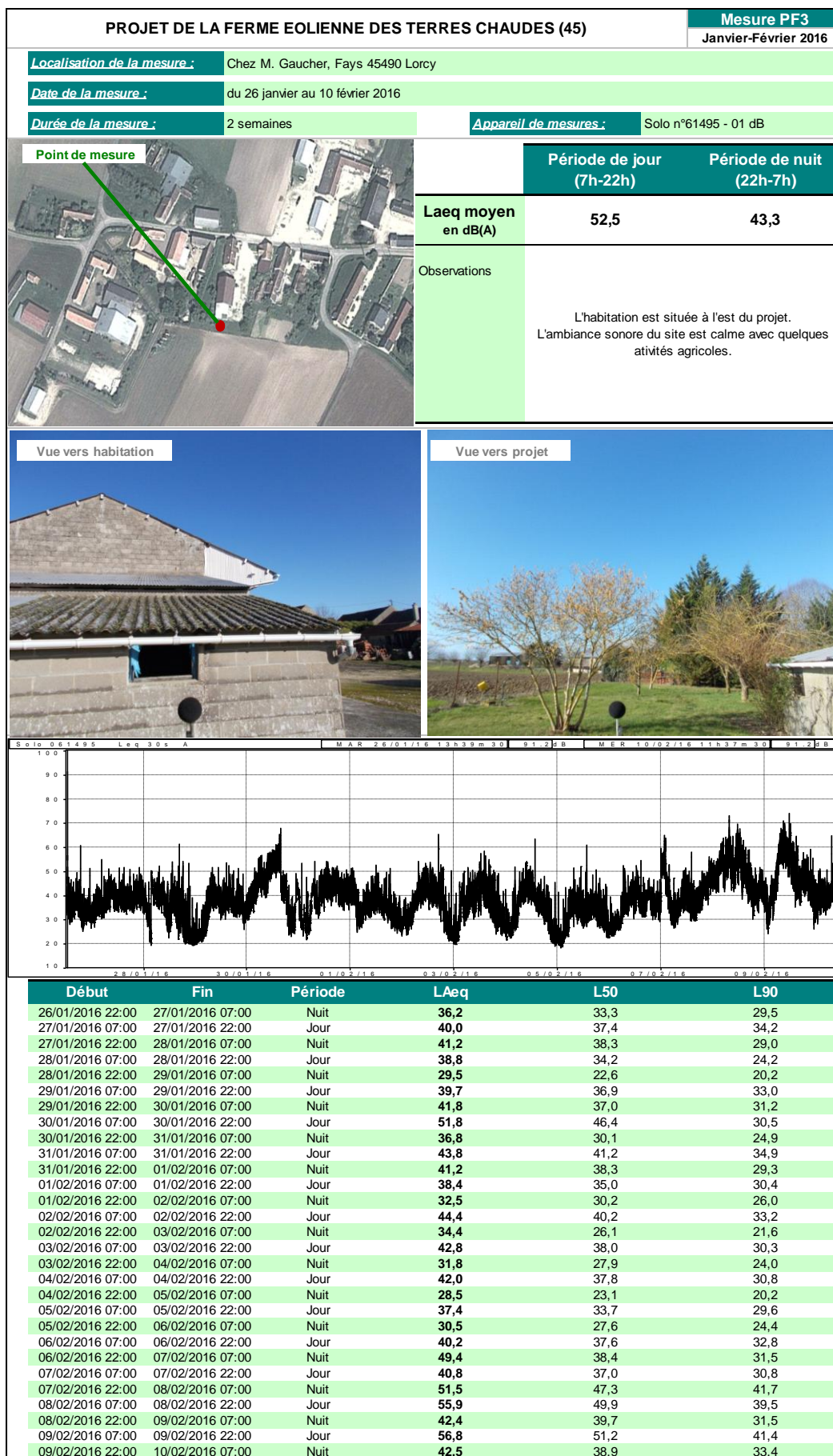
- caractéristiques du site
- photographies et repérage du point de mesure
- évolution temporelle du niveau de bruit
- listing des niveaux  $L_{Aeq}$ ,  $L_{90}$  et  $L_{50}$  sur chaque période réglementaire de jour et de nuit
- niveau  $L_{Aeq}$  moyen sur chacune des périodes réglementaires.

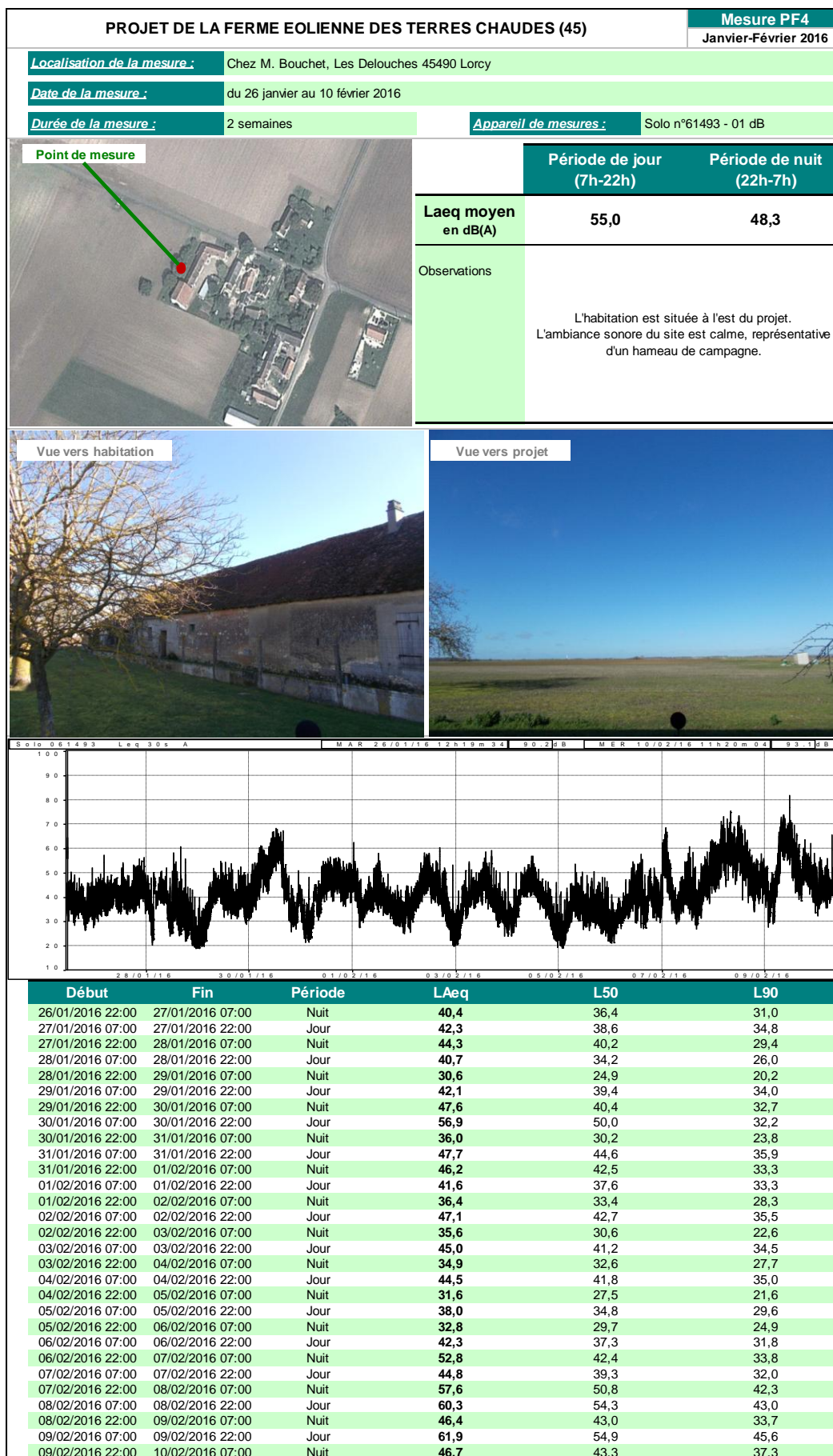
### Remarque :

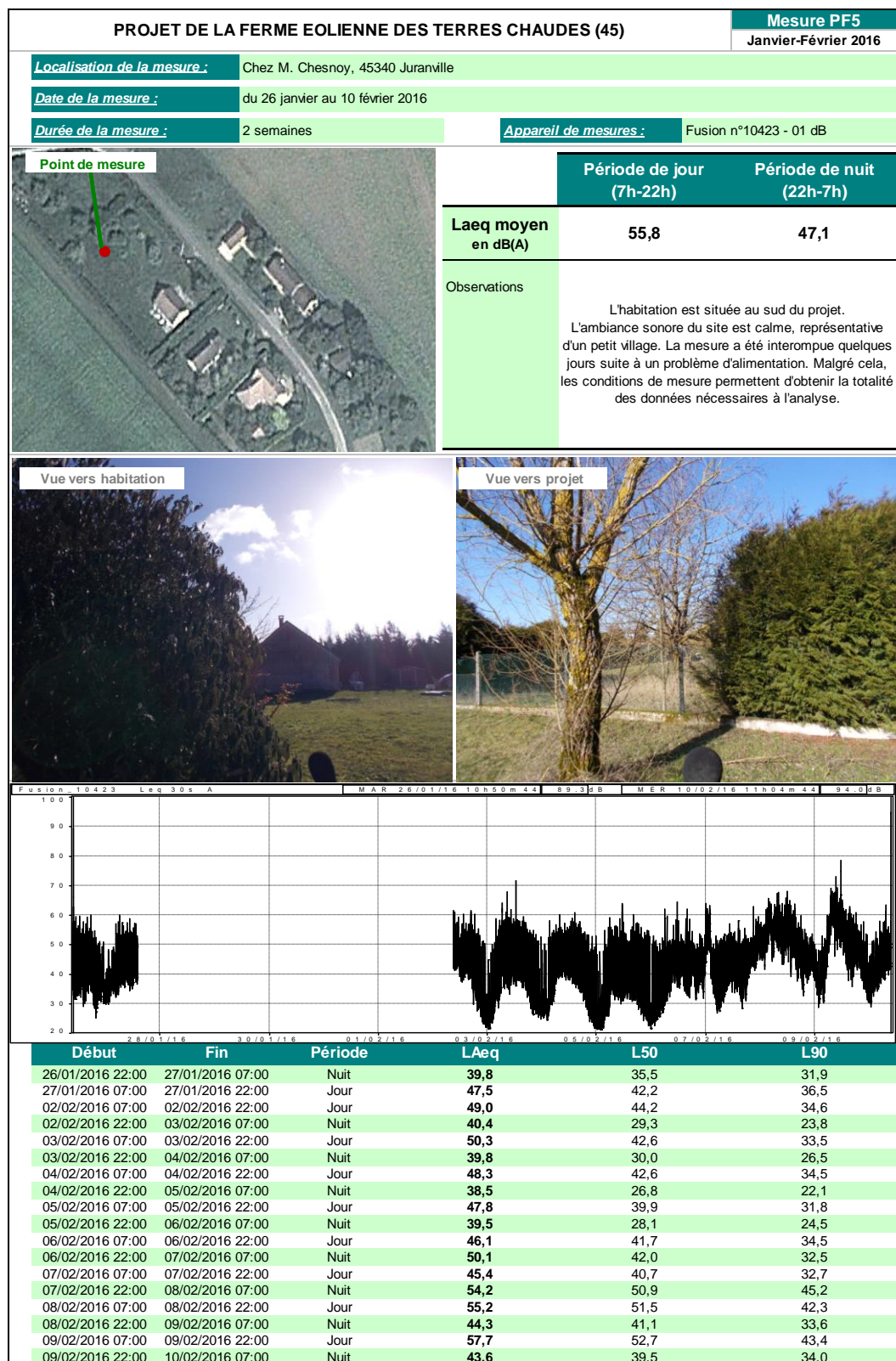
Si l'on observe des périodes qui sont marquées par des évènements particuliers (type : véhicule au ralenti devant le microphone, aboiements répétés, pompes, etc.), elles ne seront pas prises en compte dans le bruit résiduel pour le calcul des émergences. Dans la mesure où l'émergence est calculée à partir des niveaux  $L_{50}$  (qui correspondent aux niveaux sonores atteints ou dépassés pendant 50% du temps), la plupart de ces évènements particuliers sont évacués automatiquement.

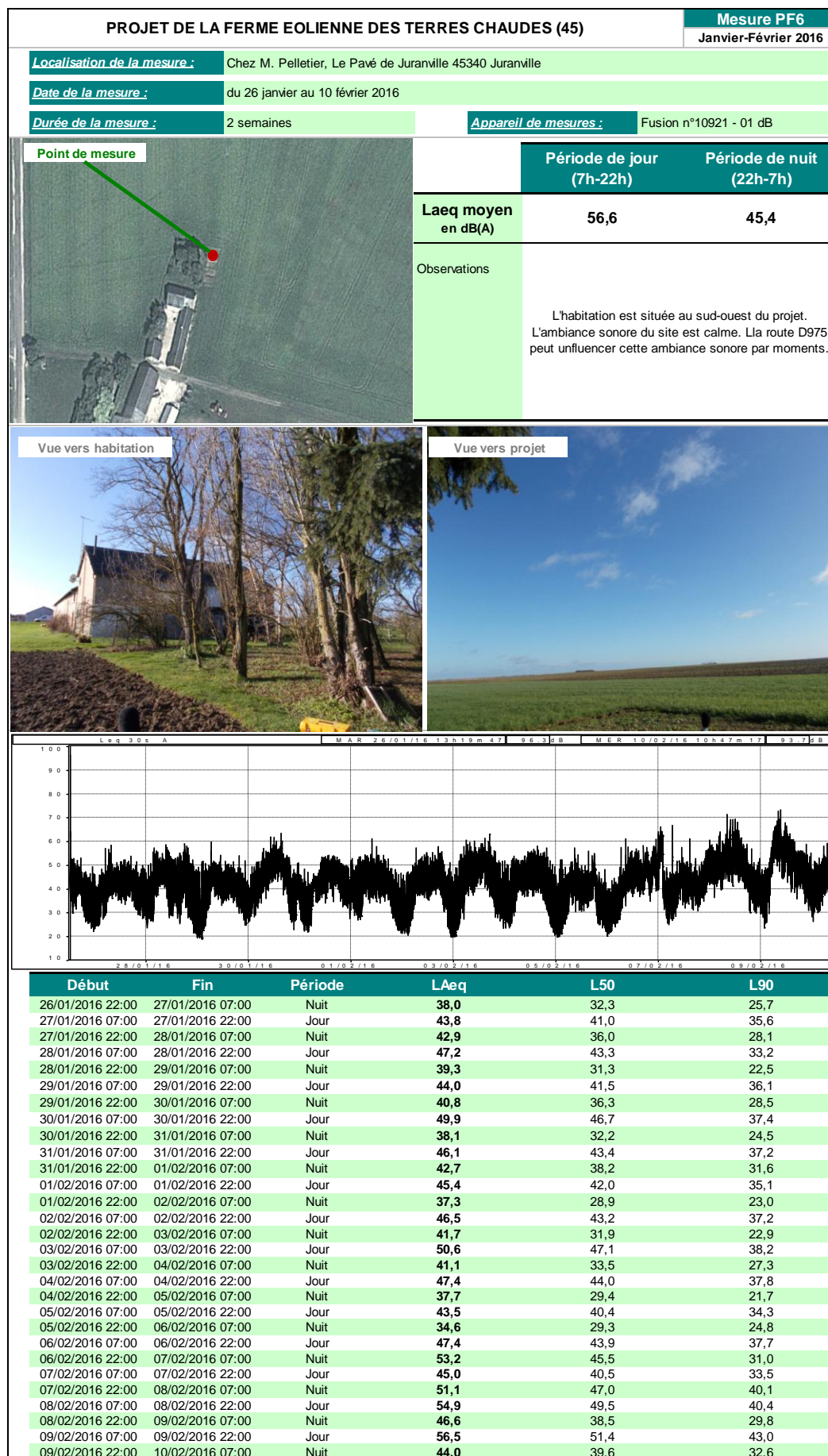
| PROJET DE LA FERME EOLIENNE DES TERRES CHAUDES (45)  |  | Mesure PF1<br>Janvier-Février 2016  |                                 |                       |                       |
|--|--|---|---------------------------------|-----------------------|-----------------------|
| <b>Localisation de la mesure :</b>   | Chez M. Beckrich, Longcourt 45340 Juranville |   |                                 |                       |                       |
| <b>Date de la mesure :</b>   | du 26 janvier au 10 février 2016             |   |                                 |                       |                       |
| <b>Durée de la mesure :</b>  | 2 semaines                                   | <b>Appareil de mesures :</b>  | Fusion n°10553 - 01 dB          |                       |                       |
|   |  | <b>Période de jour (7h-22h)</b>   | <b>Période de nuit (22h-7h)</b> |                       |                       |
|  | <b>Laeq moyen en dB(A)</b>                   | <b>55,7</b>   | <b>46,3</b>                     |                       |                       |
| <b>Observations</b><br><br>L'habitation est située au nord-ouest du projet.<br>L'ambiance sonore du site est calme, la route D975 et l'autoroute A19 peuvent influencer cette ambiance sonore par moments. |  |   |                                 |                       |                       |
|    |  |  |                                 |                       |                       |
|    |  |   |                                 |                       |                       |
| <b>Début</b>   | <b>Fin</b>                                   | <b>Période</b>  | <b>L<sub>Aeq</sub></b>          | <b>L<sub>50</sub></b> | <b>L<sub>90</sub></b> |
| 26/01/2016 22:00   | 27/01/2016 07:00                             | Nuit  | 41,5                            | 38,6                  | 33,9                  |
| 27/01/2016 07:00   | 27/01/2016 22:00                             | Jour  | 47,1                            | 43,7                  | 38,6                  |
| 27/01/2016 22:00   | 28/01/2016 07:00                             | Nuit  | 44,1                            | 41,5                  | 34,1                  |
| 28/01/2016 07:00   | 28/01/2016 22:00                             | Jour  | 48,3                            | 45,5                  | 40,1                  |
| 28/01/2016 22:00   | 29/01/2016 07:00                             | Nuit  | 41,4                            | 34,4                  | 24,9                  |
| 29/01/2016 07:00   | 29/01/2016 22:00                             | Jour  | 47,0                            | 43,9                  | 38,9                  |
| 29/01/2016 22:00   | 30/01/2016 07:00                             | Nuit  | 46,6                            | 42,9                  | 36,1                  |
| 30/01/2016 07:00   | 30/01/2016 22:00                             | Jour  | 53,8                            | 50,9                  | 39,4                  |
| 30/01/2016 22:00   | 31/01/2016 07:00                             | Nuit  | 38,5                            | 33,2                  | 28,1                  |
| 31/01/2016 07:00   | 31/01/2016 22:00                             | Jour  | 46,4                            | 44,8                  | 39,5                  |
| 31/01/2016 22:00   | 01/02/2016 07:00                             | Nuit  | 44,6                            | 42,2                  | 35,7                  |
| 01/02/2016 07:00   | 01/02/2016 22:00                             | Jour  | 46,8                            | 43,3                  | 37,3                  |
| 01/02/2016 22:00   | 02/02/2016 07:00                             | Nuit  | 39,4                            | 34,4                  | 29,5                  |
| 02/02/2016 07:00   | 02/02/2016 22:00                             | Jour  | 48,1                            | 45,2                  | 39,4                  |
| 02/02/2016 22:00   | 03/02/2016 07:00                             | Nuit  | 39,3                            | 33,9                  | 24,9                  |
| 03/02/2016 07:00   | 03/02/2016 22:00                             | Jour  | 50,0                            | 46,8                  | 39,6                  |
| 03/02/2016 22:00   | 04/02/2016 07:00                             | Nuit  | 40,0                            | 34,4                  | 27,8                  |
| 04/02/2016 07:00   | 04/02/2016 22:00                             | Jour  | 47,0                            | 44,1                  | 39,3                  |
| 04/02/2016 22:00   | 05/02/2016 07:00                             | Nuit  | 38,7                            | 30,8                  | 24,2                  |
| 05/02/2016 07:00   | 05/02/2016 22:00                             | Jour  | 46,6                            | 42,7                  | 34,8                  |
| 05/02/2016 22:00   | 06/02/2016 07:00                             | Nuit  | 38,6                            | 33,3                  | 26,8                  |
| 06/02/2016 07:00   | 06/02/2016 22:00                             | Jour  | 46,2                            | 44,1                  | 37,2                  |
| 06/02/2016 22:00   | 07/02/2016 07:00                             | Nuit  | 50,6                            | 44,6                  | 36,1                  |
| 07/02/2016 07:00   | 07/02/2016 22:00                             | Jour  | 45,7                            | 42,9                  | 36,5                  |
| 07/02/2016 22:00   | 08/02/2016 07:00                             | Nuit  | 54,4                            | 51,4                  | 46,0                  |
| 08/02/2016 07:00   | 08/02/2016 22:00                             | Jour  | 56,3                            | 52,4                  | 43,9                  |
| 08/02/2016 22:00   | 09/02/2016 07:00                             | Nuit  | 46,1                            | 43,1                  | 36,5                  |
| 09/02/2016 07:00   | 09/02/2016 22:00                             | Jour  | 57,8                            | 53,4                  | 45,0                  |
| 09/02/2016 22:00   | 10/02/2016 07:00                             | Nuit  | 45,6                            | 43,0                  | 37,3                  |

| PROJET DE LA FERME EOLIENNE DES TERRES CHAUDES (45)                                  |   | Mesure PF2   |                                 |                       |                       |
|--|---|--|---------------------------------|-----------------------|-----------------------|
|  |   | Janvier-Février 2016   |                                 |                       |                       |
| <b>Localisation de la mesure :</b>   | Chez M. Fouquin, La Champagne 45490 Corbeilles-en-Gatinais                          |  |                                 |                       |                       |
| <b>Date de la mesure :</b>   | du 26 janvier au 10 février 2016  |  |                                 |                       |                       |
| <b>Durée de la mesure :</b>  | 2 semaines  | <b>Appareil de mesures :</b>   | Solo n°65231 - 01 dB            |                       |                       |
| <b>Point de mesure</b>   |    | <b>Période de jour (7h-22h)</b>  | <b>Période de nuit (22h-7h)</b> |                       |                       |
|  |   | <b>Laeq moyen en dB(A)</b>   | <b>55,4</b>                     | <b>47,7</b>           |                       |
| <b>Observations</b>  |   | L'habitation est située au nord du projet.<br>L'ambiance sonore du site est calme, représentative d'un hameau calme. |                                 |                       |                       |
| <b>Vue vers habitation</b>   |   |  |                                 |                       |                       |
| <b>Vue vers projet</b>   |  |  |                                 |                       |                       |
| Solo 065231 Leq 30s A MAR 26/01/16 11h35m51 91,3dB MER 10/02/16 12h06m51 90,2dB      |   |  |                                 |                       |                       |
|  |   |  |                                 |                       |                       |
| <b>Début</b>   | <b>Fin</b>  | <b>Période</b>   | <b>L<sub>Aeq</sub></b>          | <b>L<sub>50</sub></b> | <b>L<sub>90</sub></b> |
| 26/01/2016 22:00   | 27/01/2016 07:00  | Nuit   | 39,0                            | 36,9                  | 33,4                  |
| 27/01/2016 07:00   | 27/01/2016 22:00  | Jour   | 40,1                            | 38,0                  | 34,7                  |
| 27/01/2016 22:00   | 28/01/2016 07:00  | Nuit   | 43,8                            | 40,2                  | 30,6                  |
| 28/01/2016 07:00   | 28/01/2016 22:00  | Jour   | 37,5                            | 32,4                  | 26,6                  |
| 28/01/2016 22:00   | 29/01/2016 07:00  | Nuit   | 30,3                            | 25,4                  | 20,3                  |
| 29/01/2016 07:00   | 29/01/2016 22:00  | Jour   | 40,6                            | 38,8                  | 34,4                  |
| 29/01/2016 22:00   | 30/01/2016 07:00  | Nuit   | 45,2                            | 40,5                  | 35,2                  |
| 30/01/2016 07:00   | 30/01/2016 22:00  | Jour   | 55,4                            | 51,2                  | 30,7                  |
| 30/01/2016 22:00   | 31/01/2016 07:00  | Nuit   | 34,3                            | 30,1                  | 23,0                  |
| 31/01/2016 07:00   | 31/01/2016 22:00  | Jour   | 49,7                            | 47,3                  | 34,7                  |
| 31/01/2016 22:00   | 01/02/2016 07:00  | Nuit   | 47,6                            | 45,6                  | 34,3                  |
| 01/02/2016 07:00   | 01/02/2016 22:00  | Jour   | 43,6                            | 38,5                  | 33,2                  |
| 01/02/2016 22:00   | 02/02/2016 07:00  | Nuit   | 38,4                            | 34,5                  | 29,6                  |
| 02/02/2016 07:00   | 02/02/2016 22:00  | Jour   | 46,9                            | 43,4                  | 34,2                  |
| 02/02/2016 22:00   | 03/02/2016 07:00  | Nuit   | 34,7                            | 30,4                  | 21,7                  |
| 03/02/2016 07:00   | 03/02/2016 22:00  | Jour   | 47,7                            | 43,9                  | 34,4                  |
| 03/02/2016 22:00   | 04/02/2016 07:00  | Nuit   | 36,6                            | 32,8                  | 26,3                  |
| 04/02/2016 07:00   | 04/02/2016 22:00  | Jour   | 46,3                            | 42,5                  | 35,4                  |
| 04/02/2016 22:00   | 05/02/2016 07:00  | Nuit   | 30,4                            | 27,0                  | 21,5                  |
| 05/02/2016 07:00   | 05/02/2016 22:00  | Jour   | 35,0                            | 31,1                  | 26,9                  |
| 05/02/2016 22:00   | 06/02/2016 07:00  | Nuit   | 30,9                            | 29,2                  | 24,5                  |
| 06/02/2016 07:00   | 06/02/2016 22:00  | Jour   | 42,6                            | 39,6                  | 32,3                  |
| 06/02/2016 22:00   | 07/02/2016 07:00  | Nuit   | 52,3                            | 42,2                  | 35,7                  |
| 07/02/2016 07:00   | 07/02/2016 22:00  | Jour   | 44,9                            | 40,0                  | 31,3                  |
| 07/02/2016 22:00   | 08/02/2016 07:00  | Nuit   | 56,2                            | 51,5                  | 44,8                  |
| 08/02/2016 07:00   | 08/02/2016 22:00  | Jour   | 62,7                            | 56,5                  | 45,4                  |
| 08/02/2016 22:00   | 09/02/2016 07:00  | Nuit   | 47,5                            | 44,1                  | 34,7                  |
| 09/02/2016 07:00   | 09/02/2016 22:00  | Jour   | 61,4                            | 56,9                  | 46,4                  |
| 09/02/2016 22:00   | 10/02/2016 07:00  | Nuit   | 49,8                            | 46,9                  | 40,2                  |

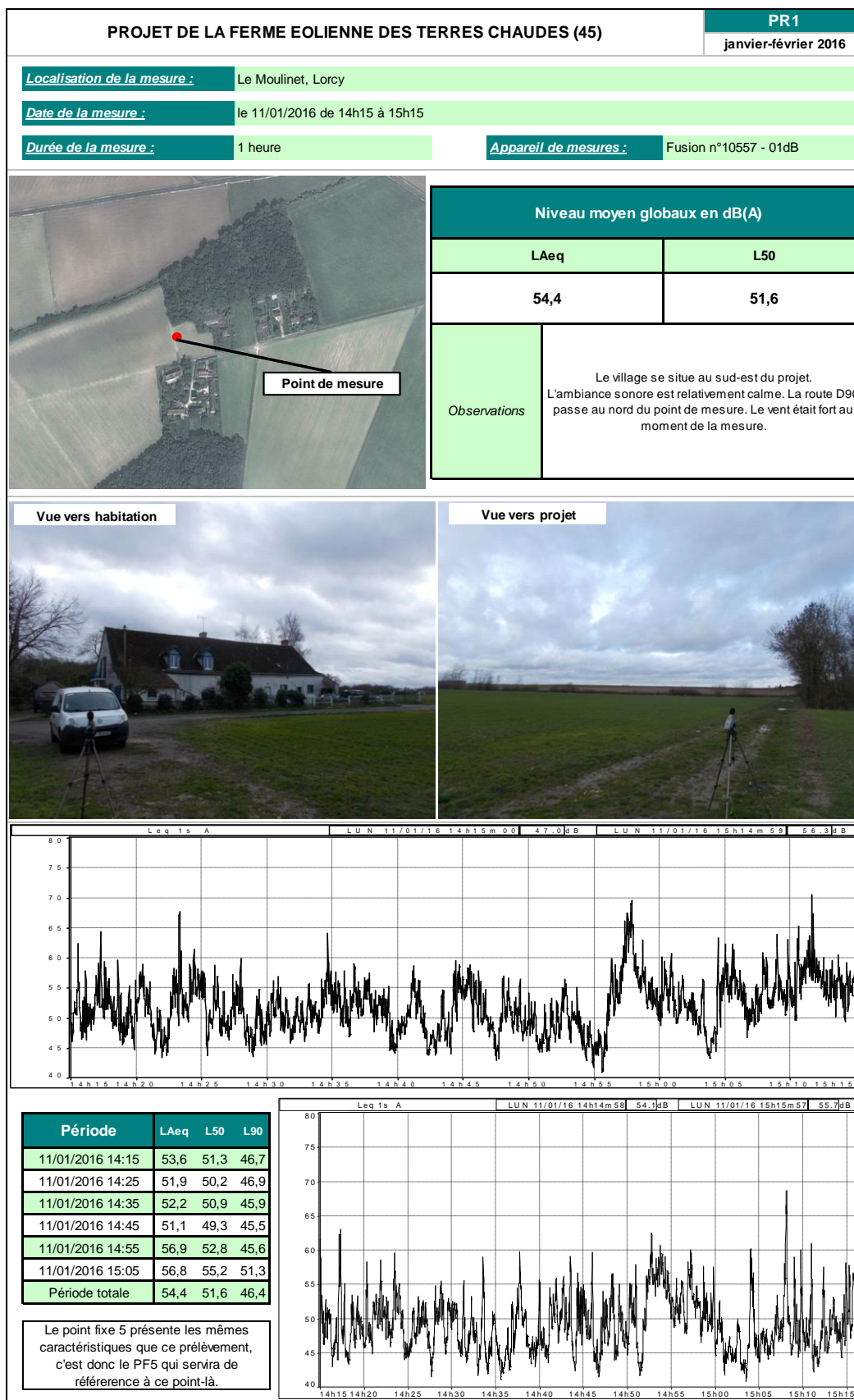














## 4.3. ANALYSE DU BRUIT RESIDUEL EN FONCTION DE LA VITESSE DU VENT

### 4.3.1. METHODOLOGIE GENERALE

L'analyse du bruit résiduel en fonction de la vitesse du vent est réalisée à partir des mesures *in situ* présentées précédemment et des données de vent issues du mât de mesures situé sur le site :

- **Les niveaux de bruit résiduel :**

Les niveaux de bruit résiduel sont déterminés à partir de l'indicateur  $L_{50}$  qui représente le niveau sonore atteint ou dépassé pendant 50 % du temps. Cet indicateur est adapté à la problématique de l'éolien car il caractérise bien les « bruits de fond moyens » en s'affranchissant des bruits particuliers ponctuels.

Ils sont calculés sur une durée d'intégration élémentaire de 1 seconde puis calculés sur un pas de 10 minutes.

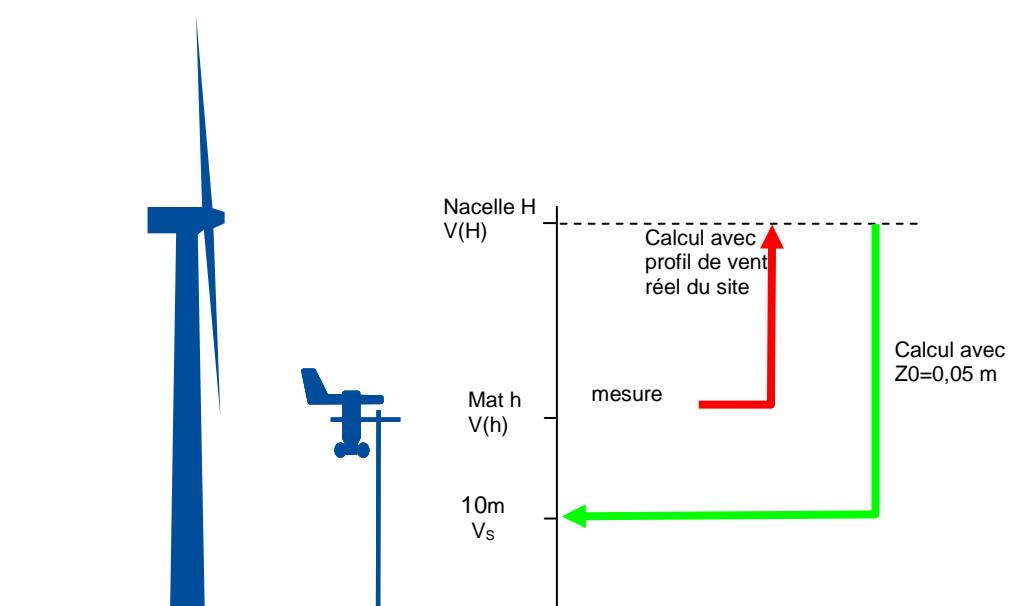
Ces niveaux de bruit résiduel sont ensuite analysés par **classe de vent** (selon la vitesse du vent globalement comprise entre 3 et 10 m/s à la hauteur standardisée de 10 m du sol) et par **classe homogène** (période de jour 7h-22h, de nuit 22h-7h).

- **Les vitesses du vent :**

Afin d'avoir un référentiel de vitesse de vent comparable aux données d'émissions des éoliennes (les puissances acoustiques des éoliennes sont caractérisées selon la norme IEC 61-400-11, et sont d'une manière générale fournies pour un vent de référence à la hauteur de 10 m du sol dans des conditions de rugosité du sol standard à  $Z_0=0,05$  m), la vitesse du vent mesurée à hauteur de l'anémomètre est estimée à hauteur du moyeu en considérant la rugosité  $Z$  ou le gradient de vitesse vertical  $\alpha$  propre au site s'il est connu, puis est ramenée à hauteur de 10 m en considérant la rugosité standard  $Z_0=0,05$  m. Ici, vue la configuration du site relativement plane et homogène, la rugosité estimée correspond à la rugosité standard ( $Z=0,05$  m).

Les données de vent dans l'analyse « bruit-vent » sont donc sous la forme de **vitesse standardisée à 10 m du sol**, notée  $V_s$  dans la suite du rapport.

L'analyse porte sur le secteur de vent majoritaire pendant la période de mesures, à savoir le secteur sud-ouest. Ce secteur correspond aux vents dominants sur site ; cela permet donc de réaliser une analyse représentative des conditions générales de la zone d'étude.



Principe du calcul de la vitesse standardisée  $V_s$

H : hauteur de la nacelle (m),  
H<sub>ref</sub> : hauteur de référence (10m),  
h : hauteur de mesure de l'anémomètre (m),  
V(h) : vitesse mesurée à la hauteur h.

Afin de s'assurer de conditions météorologiques analogues en termes de conditions de vent pour l'estimation des niveaux sonores ambiants et résiduels, l'analyse de l'émergence s'appuie sur le calcul de l'indicateur de bruit. Ce calcul de l'indicateur de bruit se base sur les deux étapes suivantes :

- **Calcul des valeurs médianes des descripteurs et de la vitesse de vent moyenne**

Les couples « vitesse standardisée moyenne/niveau sonore » sont calculés pour chaque classe de vitesse de vent.

- **Interpolations et extrapolations aux valeurs de vitesses de vent entières**

Les niveaux sonores sont déterminés pour chaque vitesse de vent entière à partir de l'interpolation linéaire entre les couples « vitesse standardisée moyenne/niveau sonore ».

Les analyses « **bruit – vent** » permettent de déterminer les médianes recentrées correspondant aux niveaux sonores moyens mesurés par intervalle de vitesse de vent à 10 m (selon le projet de norme NF S 31-114).

Ainsi, pour toutes les vitesses de vent comprises entre 3 et 10 m/s, les niveaux  $L_{50}$  peuvent être estimés pour chacun des points de mesures.

Ces niveaux sont d'autant plus fiables qu'il y a d'échantillons (couples  $L_{50} / V_s$ ) par classe de vent et par classe homogène.

### 4.3.2. RESULTATS

Les analyses « bruit-vent » réalisées selon la méthodologie précédemment détaillée, permet de déterminer les niveaux de bruit résiduel pour les classes homogènes suivantes :

- **Classe 1** : période de jour (7h-22h)
- **Classe 2** : période de nuit (22h–7h).

Le nombre d'échantillons par classe homogène et par classe de vent est donné dans les tableaux suivants.

| Nb échantillons JOUR (7h-22h) | 3 m/s | 4 m/s | 5 m/s | 6 m/s | 7 m/s | 8 m/s | 9 m/s | 10 m/s |
|-------------------------------|-------|-------|-------|-------|-------|-------|-------|--------|
| PF1                           | 73    | 58    | 182   | 209   | 166   | 153   | 89    | 15     |
| PF2                           | 79    | 68    | 210   | 215   | 171   | 158   | 93    | 34     |
| PF3                           | 78    | 65    | 201   | 215   | 171   | 158   | 93    | 37     |
| PF4                           | 79    | 70    | 204   | 216   | 175   | 155   | 92    | 34     |
| PF5                           | 55    | 56    | 152   | 119   | 100   | 112   | 61    | 22     |
| PF6                           | 79    | 61    | 182   | 211   | 166   | 146   | 86    | 37     |

*Nombres d'échantillons par classe de vitesse de vent pour la classe 1*

| Nb échantillons NUIT (22h-7h) | 3 m/s | 4 m/s | 5 m/s | 6 m/s | 7 m/s | 8 m/s | 9 m/s | 10 m/s |
|-------------------------------|-------|-------|-------|-------|-------|-------|-------|--------|
| PF1                           | 103   | 71    | 81    | 122   | 70    | 61    | 23    | 22     |
| PF2                           | 114   | 88    | 98    | 126   | 78    | 60    | 27    | 24     |
| PF3                           | 94    | 83    | 91    | 119   | 70    | 60    | 27    | 26     |
| PF4                           | 111   | 80    | 102   | 118   | 69    | 59    | 26    | 25     |
| PF5                           | 70    | 73    | 52    | 79    | 38    | 18    | 17    | 15     |
| PF6                           | 103   | 57    | 77    | 111   | 61    | 60    | 23    | 21     |

*Nombres d'échantillons par classe de vitesse de vent pour la classe 2*

Le nombre d'échantillon est satisfaisant pour les vents allant jusqu'à 10 m/s le jour et la nuit, le nombre d'échantillons par classe de vent étant toujours supérieur à 10. Cela garantit une bonne fiabilité des niveaux résiduels.

Les résultats des niveaux du bruit résiduel sont présentés dans les tableaux suivants, en décibels A, pour les deux classes homogènes.

| Niveaux résiduels JOUR (7h-22h) | 3 m/s | 4 m/s | 5 m/s | 6 m/s | 7 m/s | 8 m/s | 9 m/s | 10 m/s |
|---------------------------------|-------|-------|-------|-------|-------|-------|-------|--------|
| PF1                             | 41,1  | 41,4  | 42,4  | 43,1  | 44,5  | 46,1  | 47,8  | 49,6   |
| PF2                             | 31,0  | 33,7  | 35,9  | 38,4  | 43,8  | 47,1  | 49,1  | 51,4   |
| PF3                             | 32,8  | 33,3  | 34,3  | 36,2  | 38,8  | 41,1  | 43,1  | 45,2   |
| PF4                             | 33,6  | 34,8  | 36,4  | 38,3  | 41,8  | 44,5  | 46,2  | 49,2   |
| PF5                             | 36,5  | 37,6  | 40,0  | 40,8  | 42,4  | 43,8  | 45,5  | 46,4   |
| PF6                             | 39,8  | 40,3  | 41,1  | 41,5  | 42,7  | 44,8  | 46,1  | 47,1   |

Niveaux résiduels par classe de vitesse de vent pour la classe 1

| Niveaux résiduels NUIT (22h-7h) | 3 m/s | 4 m/s | 5 m/s | 6 m/s | 7 m/s | 8 m/s       | 9 m/s       | 10 m/s      |
|---------------------------------|-------|-------|-------|-------|-------|-------------|-------------|-------------|
| PF1                             | 32,0  | 34,0  | 35,2  | 37,8  | 42,4  | 44,6        | <b>47,8</b> | <b>49,6</b> |
| PF2                             | 27,9  | 31,5  | 34,3  | 37,5  | 41,2  | 46,7        | 48,4        | 50,9        |
| PF3                             | 24,9  | 27,6  | 29,4  | 33,4  | 37,1  | 40,8        | <b>43,1</b> | <b>45,2</b> |
| PF4                             | 27,9  | 30,7  | 32,7  | 37,0  | 40,4  | <b>44,5</b> | <b>46,2</b> | <b>49,2</b> |
| PF5                             | 27,4  | 29,0  | 32,1  | 35,4  | 40,1  | 43,6        | <b>45,5</b> | <b>46,4</b> |
| PF6                             | 29,8  | 30,0  | 30,2  | 32,1  | 35,6  | 38,4        | 42,4        | 46,2        |

Valeurs en gras italique : valeurs plafonnées par les valeurs de jour

Niveaux résiduels par classe de vitesse de vent pour la classe 2

Les niveaux résiduels de nuit sont plafonnés par les niveaux de jour afin de garder une bonne cohérence dans l'étude. En effet, de manière générale, l'ambiance sonore de nuit est identique ou plus faible que celle de jour pour plusieurs raisons, notamment puisque les activités anthropiques sont moins nombreuses et la faune moins active.

Les niveaux résiduels de jour et de nuit sont souvent proches voire similaires pour les hautes vitesses de vent car le bruit du vent dans la végétation devient prépondérant et masque les autres bruits souvent présents en journée (activité humaine, circulation de véhicules, animaux d'élevage, domestiques ou sauvages,...). Pour les hautes vitesses de vent, c'est le bruit du vent dans l'environnement qui caractérise l'ambiance sonore et celui-ci est identique de jour comme de nuit pour une même vitesse de vent.

Les niveaux résiduels globaux sont compris entre 24,9 et 50,9 dB(A) en période de nuit (22h-7h) et entre 31,0 et 51,4 dB(A) en période de jour (7h-22h) selon les vitesses de vent.

Les prélèvements PR1 et PR2 permettent de visualiser les similitudes avec les points de longues durées. Ainsi le prélèvement PR1 permet de définir un environnement sonore similaire au PF5. Le prélèvement PR2 quant à lui, permet d'extrapoler avec la mesure au PF6.

**Ce sont ces valeurs du bruit résiduel, caractéristiques des différentes ambiances sonores du site, qui serviront de base dans le calcul prévisionnel des émergences globales au droit des habitations et zones à émergences réglementée riveraines au projet éolien de la Ferme Eolienne des Terres Chaudes.**

Les différentes analyses « bruit-vent » réalisées pour chaque point de mesure sont présentées en annexe pour les périodes de jour (7h-22h) et de nuit (22h-7h).

## 5. ANALYSE PREVISIONNELLE

L'analyse prévisionnelle se décompose en deux phases qui consistent tout d'abord à déterminer l'impact acoustique du projet, puis à estimer les émergences futures :

- **L'étude de l'impact acoustique du projet éolien** dans son environnement consiste à analyser la propagation du bruit autour des éoliennes jusqu'aux riverains les plus proches en y calculant la contribution sonore du projet.
- **L'analyse des émergences futures liées au projet**, estimées à partir de la contribution sonore du projet et des mesures in situ, permet de valider le respect de la réglementation française en vigueur, ou, le cas échéant, de proposer des solutions adaptées pour y parvenir.

### 5.1. CALCULS PREVISIONNELS DE LA CONTRIBUTION DU PROJET

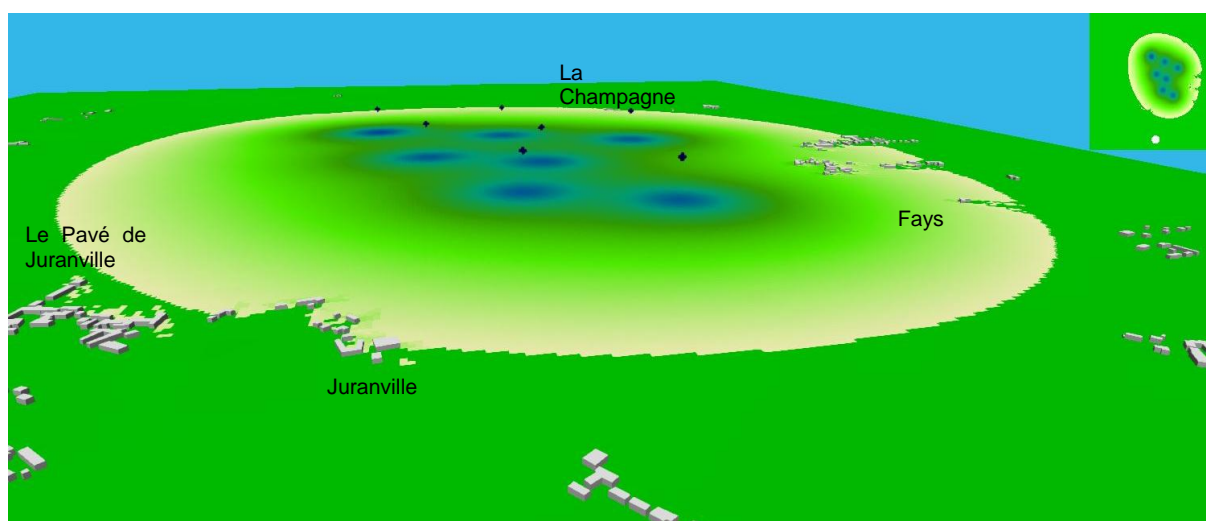
#### 5.1.1. PRESENTATION DU MODELE DE CALCUL

L'estimation des niveaux sonores est réalisée à partir de la **modélisation du site en trois dimensions** à l'aide du logiciel CADNAA, logiciel développé par DataKustik en Allemagne, un des leaders mondiaux depuis plus de 25 ans dans le domaine du calcul de la dispersion acoustique.

Cette modélisation tient compte des émissions sonores de chacune des éoliennes (sources ponctuelles disposées à hauteur du moyeu) et de la propagation acoustique en trois dimensions selon la topographie du site (distance, hauteur, exposition directe ou indirecte), la nature du sol et l'absorption dans l'air.

La modélisation du site a été réalisée à partir du modèle numérique de terrain en trois dimensions et les calculs ont été effectués avec la méthode ISO-9613-2 qui prend en compte les conditions météorologiques (hypothèse prise : 100% d'occurrences météorologiques). Les paramètres de calculs sont donnés en annexe du rapport.

La figure suivante illustre la modélisation du site en 3D à partir du logiciel CadnaA.



*Aperçu de la modélisation 3D du site (image 3D CadnaA)*



## 5.1.2. CONFIGURATION ETUDIEE

Les calculs sont réalisés avec le type d'éolienne suivant :

- NORDEX N117 – 3,6 MW – 91 m de mât pour la E1
- NORDEX N117 – 3,6 MW – 106 m de mât pour les autres (E2 à E7).

L'implantation étudiée est composée de 7 éoliennes. Les coordonnées d'implantation des éoliennes sont données dans le tableau suivant :

| Numéro Eolienne | Coordonnées en Lambert II étendu |         |
|-----------------|----------------------------------|---------|
|                 | X                                | Y       |
| E1              | 612292                           | 2341312 |
| E2              | 612767                           | 2341131 |
| E3              | 613225                           | 2340916 |
| E4              | 612469                           | 2340690 |
| E5              | 612815                           | 2340525 |
| E6              | 612697                           | 2340130 |
| E7              | 613058                           | 2339950 |

Tableau des coordonnées d'implantation des éoliennes

L'éolienne de type NORDEX N117 est équipée en série de peignes positionnés sur les pales afin de réduire les émissions sonores tout en conservant la production d'électricité (voir illustrations ci-dessous).



Illustrations du montage des peignes sur les pales d'une éolienne (source VESTAS)

### 5.1.3. HYPOTHESES D'EMISSIONS

Les émissions acoustiques utilisées dans les calculs de propagation correspondent aux valeurs globales garanties des éoliennes équipées de peignes. Les peignes font parties d'éléments de série dans les éoliennes de nouvelle génération (données constructeur NORDEX). Le détail de ces données est présenté en annexe. Les spectres de puissances acoustiques pris comme hypothèses de base dans les calculs de propagation sont présentés dans les tableaux ci-après :

**NORDEX N117 - 3,6 MW - STE - 91 m - mode normal**

| dB(A)  | 63 Hz | 125 Hz | 250 Hz | 500 Hz | 1000 Hz | 2000 Hz | 4000 Hz | 8000 Hz | Global en dB(A) |
|--------|-------|--------|--------|--------|---------|---------|---------|---------|-----------------|
| 3 m/s  | 70,1  | 81,4   | 81,6   | 83,4   | 86,3    | 86,8    | 85,2    | 74,0    | 92,5            |
| 4 m/s  | 72,1  | 83,4   | 83,6   | 85,4   | 88,3    | 88,8    | 87,2    | 76,0    | 94,5            |
| 5 m/s  | 77,6  | 88,9   | 89,1   | 90,9   | 93,8    | 94,3    | 92,7    | 81,5    | 100,0           |
| 6 m/s  | 81,3  | 88,4   | 92,7   | 94,6   | 97,4    | 97,1    | 95,7    | 84,2    | 103,0           |
| 7 m/s  | 82,5  | 89,2   | 94,1   | 95,6   | 98,1    | 97,0    | 94,9    | 85,1    | 103,5           |
| 8 m/s  | 82,0  | 89,0   | 93,8   | 95,4   | 98,3    | 97,2    | 94,8    | 84,7    | 103,5           |
| 9 m/s  | 82,0  | 89,0   | 93,8   | 95,4   | 98,3    | 97,2    | 94,8    | 84,7    | 103,5           |
| 10 m/s | 82,0  | 89,0   | 93,8   | 95,4   | 98,3    | 97,2    | 94,8    | 84,7    | 103,5           |

*Hypothèses d'émissions en mode de fonctionnement normal*

**NORDEX N117 - 3,6 MW - STE - 106 m - mode normal**

| dB(A)  | 63 Hz | 125 Hz | 250 Hz | 500 Hz | 1000 Hz | 2000 Hz | 4000 Hz | 8000 Hz | Global en dB(A) |
|--------|-------|--------|--------|--------|---------|---------|---------|---------|-----------------|
| 3 m/s  | 70,1  | 81,4   | 81,6   | 83,4   | 86,3    | 86,8    | 85,2    | 74,0    | 92,5            |
| 4 m/s  | 72,4  | 83,7   | 83,9   | 85,7   | 88,6    | 89,1    | 87,5    | 76,3    | 94,8            |
| 5 m/s  | 78,0  | 89,3   | 89,5   | 91,3   | 94,2    | 94,7    | 93,1    | 81,9    | 100,4           |
| 6 m/s  | 81,3  | 88,4   | 92,7   | 94,6   | 97,4    | 97,1    | 95,7    | 84,2    | 103,0           |
| 7 m/s  | 82,5  | 89,2   | 94,1   | 95,6   | 98,1    | 97,0    | 94,9    | 85,1    | 103,5           |
| 8 m/s  | 82,0  | 89,0   | 93,8   | 95,4   | 98,3    | 97,2    | 94,8    | 84,7    | 103,5           |
| 9 m/s  | 82,0  | 89,0   | 93,8   | 95,4   | 98,3    | 97,2    | 94,8    | 84,7    | 103,5           |
| 10 m/s | 82,0  | 89,0   | 93,8   | 95,4   | 98,3    | 97,2    | 94,8    | 84,7    | 103,5           |

*Hypothèses d'émissions en mode de fonctionnement normal*

### 5.1.4. RESULTATS DES CALCULS

Les simulations informatiques en trois dimensions permettent de déterminer la contribution sonore de l'ensemble du projet éolien selon les vitesses de fonctionnement, au droit de récepteurs positionnés à proximité des habitations riveraines au projet (à hauteur de 2 m du sol).

La carte suivante localise la position des récepteurs, c'est-à-dire des points auxquels sont calculées la propagation du bruit émis par les éoliennes et l'émergence qui en résulte.

Les récepteurs sont positionnés de manière à quadriller les habitations et zones à émergence réglementée les plus exposées au parc éolien. Des points récepteurs de calculs sont donc placés au droit des habitations où des points de mesures ont été réalisés (R1, R2, R3, etc.) mais aussi au droit d'autres habitations à proximité (R21, R22, R41, etc.) afin d'étudier les impacts sonores à venir de manière exhaustive. En effet, si la réglementation est respectée au droit de tous les récepteurs de calculs (positionnés aux endroits les plus exposés au projet éolien), elle le sera au droit de toutes les zones à émergence réglementée aux alentours.

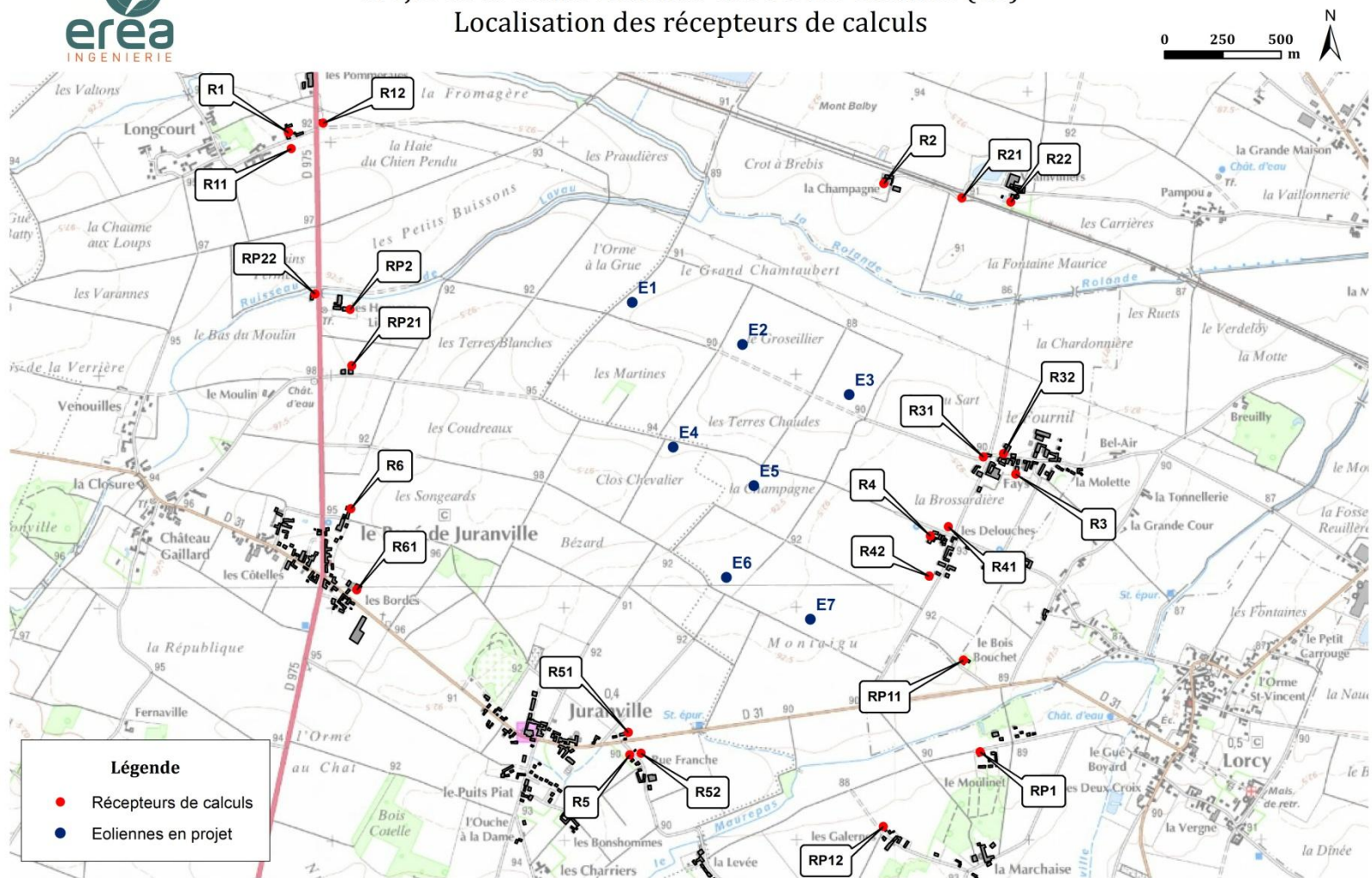
Les distances des récepteurs aux éoliennes les plus proches sont répertoriées dans le tableau ci-dessous.

| Récepteurs | Eolienne la plus proche | Distance (en m) |
|------------|-------------------------|-----------------|
| R1         | E1                      | 1648            |
| R11        | E1                      | 1609            |
| R12        | E1                      | 1537            |
| R2         | E3                      | 919             |
| R21        | E3                      | 975             |
| R22        | E3                      | 1081            |
| R3         | E3                      | 796             |
| R31        | E3                      | 638             |
| R32        | E3                      | 713             |
| R4         | E7                      | 630             |
| R41        | E3                      | 712             |
| R42        | E7                      | 545             |
| RP1        | E7                      | 929             |
| RP11       | E7                      | 685             |
| RP12       | E7                      | 947             |
| R5         | E6                      | 869             |
| R51        | E6                      | 789             |
| R52        | E6                      | 840             |
| R6         | E4                      | 1414            |
| R61        | E4                      | 1495            |
| RP2        | E1                      | 1213            |
| RP21       | E1                      | 1236            |
| RP22       | E1                      | 1363            |

*Distance entre les récepteurs de calculs et les éoliennes les plus proches.*



## Projet de la Ferme Eolienne des Terres Chaudes (45) Localisation des récepteurs de calculs



Sources (Fond de plan : IGN / Données : EREA INGENIERIE)

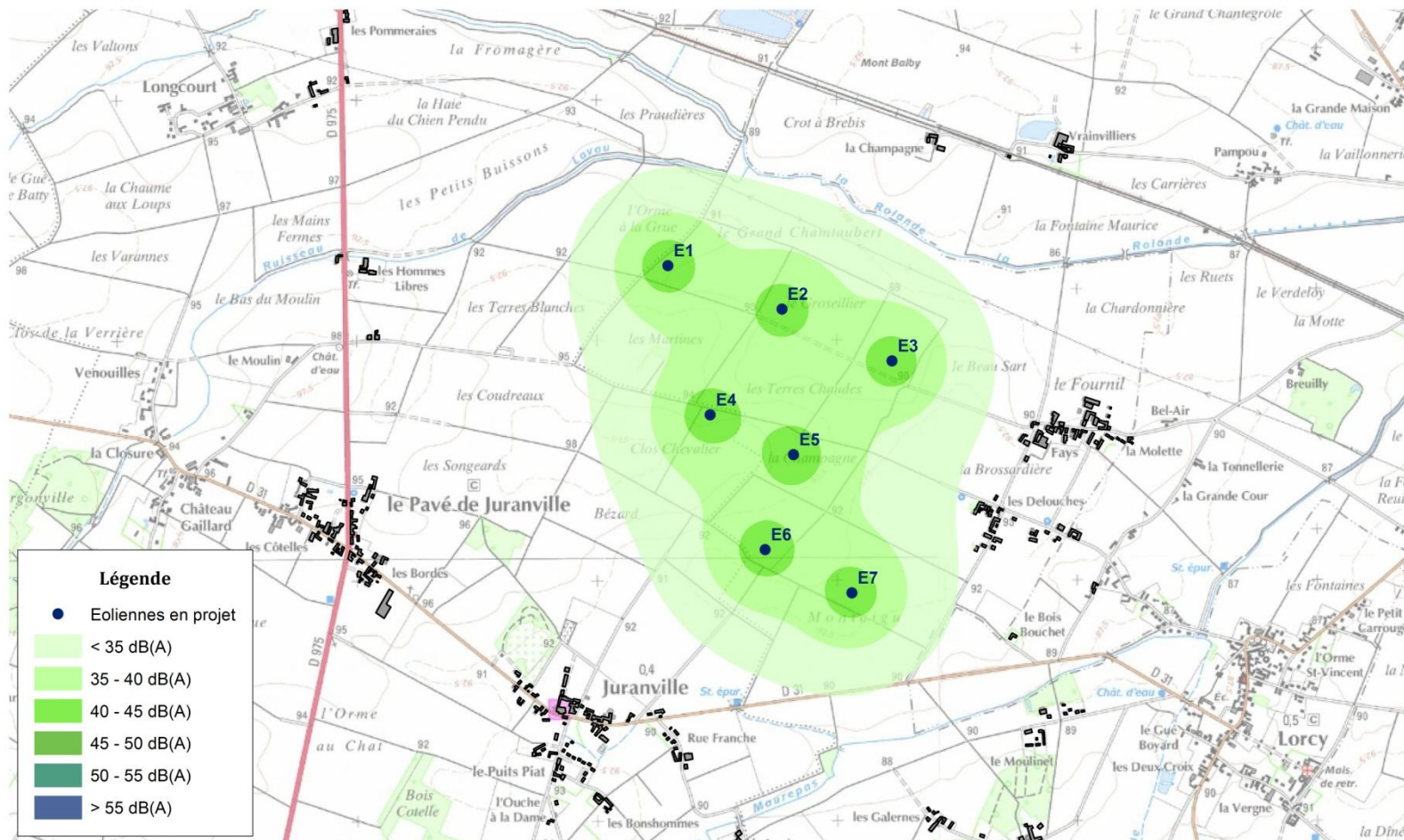
Localisation des récepteurs de calculs

La contribution maximale des éoliennes est calculée au droit du récepteur situé à l'est du projet au lieu-dit « Les Delouches » (R4). Ce niveau sonore est d'environ 40,6 dB(A) pour des vitesses standardisées de 7 à 10 m/s.

Les cartes d'isophones présentées dans la suite de ce document illustrent la propagation du bruit des éoliennes du projet dans l'environnement à une hauteur de 2 m du sol, pour les vitesses de vent standardisées de 4 et 10 m/s.



Projet de la Ferme Eolienne des Terres Chaudes (45)  
Configuration N117 - 3,6 MW  
Isophones à 2 m du sol pour une vitesse de vent standardisée de 4 m/s

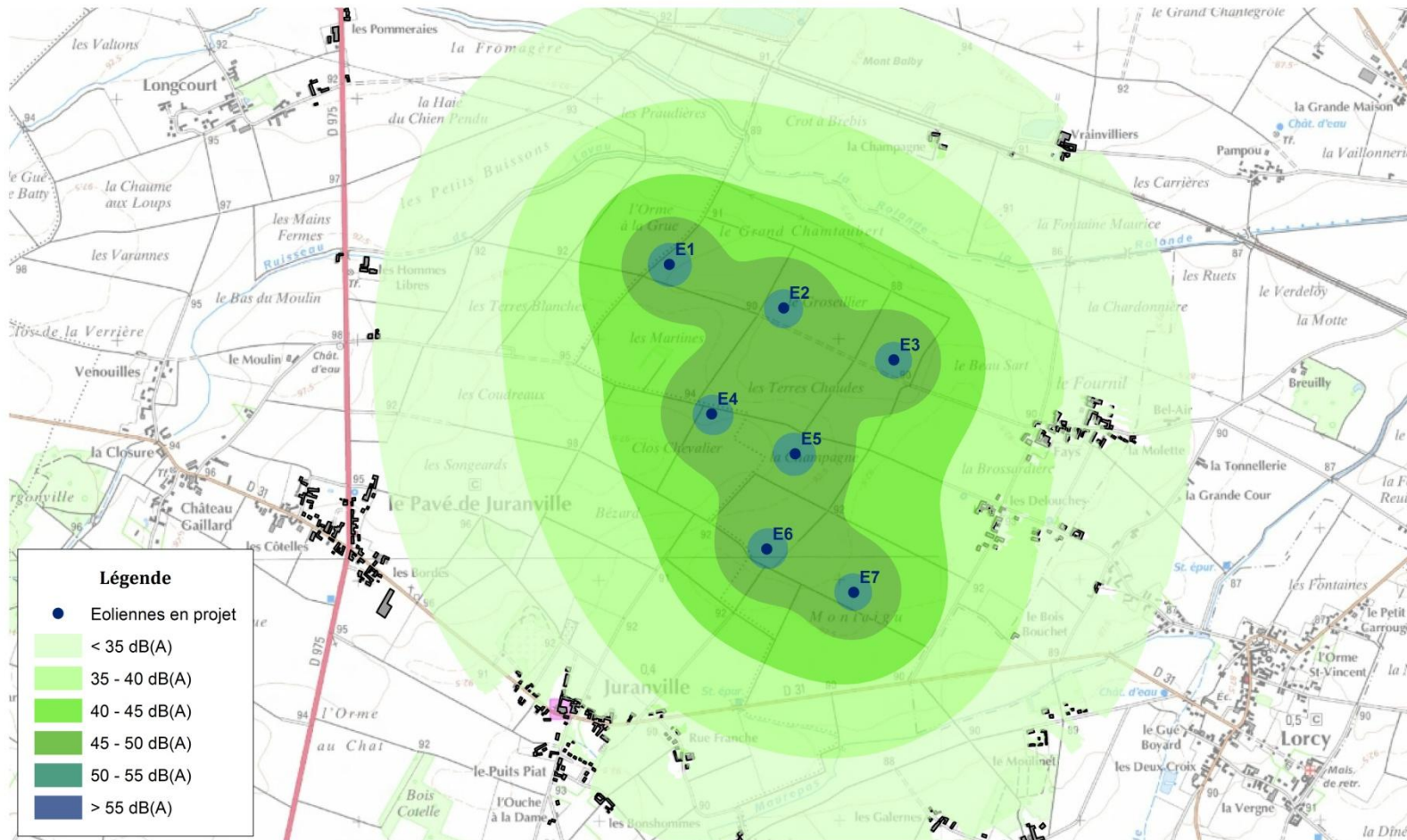
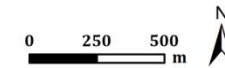


Sources (Fond de plan : IGN / Données : EREA INGENIERIE)

Isophones à une hauteur de 2 m du sol de la contribution des éoliennes NORDEX N117 – 3,6 MW pour une vitesse de vent standardisée de 4 m/s



Projet de la Ferme Eolienne des Terres Chaudes (45)  
Configuration N117 - 3,6 MW  
Isophones à 2 m du sol pour une vitesse de vent standardisée de 10 m/s



*Isophones à une hauteur de 2 m du sol de la contribution des éoliennes NORDEX N117 – 3,6 MW pour une vitesse de vent standardisée de 10 m/s*

## 5.2. ESTIMATION DES EMERGENCES

### Méthodologie

L'émergence globale à l'extérieur des habitations est calculée à partir des mesures *in situ* présentées précédemment et du résultat des calculs prévisionnels au droit des habitations.

Ainsi, l'émergence globale est calculée à partir du bruit résiduel  $L_{50}$  observé lors des mesures (selon analyses  $L_{50}$  / vitesse du vent) et de la contribution des éoliennes (selon hypothèses d'émissions). Les émergences sont calculées pour des vitesses de vent allant de 3 à 10 m/s à 10 m du sol.

Les seuils réglementaires admissibles pour l'émergence globale sont rappelés ici :

- Période de jour (7h-22h) : émergence de 5 dB(A) pour des niveaux ambiants supérieurs à 35 dB(A),
- Période de nuit (22h-7h) : émergence de 3 dB(A) pour des niveaux ambiants supérieurs à 35 dB(A).

Le détail des calculs des émergences est donné dans les tableaux ci-après, pour les périodes de jour et de nuit. Les résultats sont exprimés pour les différentes vitesses de vent de 3 à 10 m/s au droit des différents récepteurs.

Ces résultats donnent :

- Le niveau de bruit résiduel à partir des mesures acoustiques
- Le niveau de bruit des éoliennes à partir des calculs
- Le niveau de bruit ambiant qui est la somme logarithmique du bruit des éoliennes et du bruit résiduel
- L'émergence qui est la soustraction du bruit ambiant par le bruit résiduel
- La diminution éventuellement nécessaire de la contribution au niveau du parc pour respecter les seuils réglementaires. *Attention, cette diminution n'équivaut par forcément à la différence entre l'émergence et le seuil qu'elle doit respecter car le niveau ambiant est issu d'une somme logarithmique et non arithmétique.*





EMERGENCES GLOBALES - NORDEX N117 - 3,6 MW - mode normal avec peignes

| Période de JOUR (7h-22h)                  |                              | Type de bruit    | 3 m/s | 4 m/s | 5 m/s | 6 m/s | 7 m/s | 8 m/s | 9 m/s | 10 m/s |
|---|------------------------------|------------------|-------|-------|-------|-------|-------|-------|-------|--------|
| Longcourt,<br>Les Pommerais               | R1                           | Bruit résiduel   | 41,1  | 41,4  | 42,4  | 43,1  | 44,5  | 46,1  | 47,8  | 49,6   |
|   |                              | Bruit éoliennes  | 14,1  | 16,2  | 21,8  | 24,5  | 25,5  | 25,4  | 25,4  | 25,4   |
|   |                              | Bruit ambiant    | 41,1  | 41,4  | 42,4  | 43,2  | 44,6  | 46,1  | 47,8  | 49,6   |
|   |                              | <b>EMERGENCE</b> | 0,0   | 0,0   | 0,0   | 0,1   | 0,1   | 0,0   | 0,0   | 0,0    |
|   | <b>Diminution nécessaire</b> | 0,0              | 0,0   | 0,0   | 0,0   | 0,0   | 0,0   | 0,0   | 0,0   | 0,0    |
|   | R11                          | Bruit résiduel   | 41,1  | 41,4  | 42,4  | 43,1  | 44,5  | 46,1  | 47,8  | 49,6   |
|   |                              | Bruit éoliennes  | 15,1  | 17,3  | 22,9  | 25,6  | 26,5  | 26,4  | 26,4  | 26,4   |
|   |                              | Bruit ambiant    | 41,1  | 41,4  | 42,4  | 43,2  | 44,6  | 46,1  | 47,8  | 49,6   |
|   |                              | <b>EMERGENCE</b> | 0,0   | 0,0   | 0,0   | 0,1   | 0,1   | 0,0   | 0,0   | 0,0    |
|   | <b>Diminution nécessaire</b> | 0,0              | 0,0   | 0,0   | 0,0   | 0,0   | 0,0   | 0,0   | 0,0   | 0,0    |
|   | R12                          | Bruit résiduel   | 41,1  | 41,4  | 42,4  | 43,1  | 44,5  | 46,1  | 47,8  | 49,6   |
|   |                              | Bruit éoliennes  | 15,4  | 17,6  | 23,2  | 26,0  | 26,9  | 26,8  | 26,8  | 26,8   |
| Bruit ambiant                             |                              | 41,1             | 41,4  | 42,5  | 43,2  | 44,6  | 46,1  | 47,8  | 49,6  |        |
| <b>EMERGENCE</b>                          |                              | 0,0              | 0,0   | 0,1   | 0,1   | 0,1   | 0,0   | 0,0   | 0,0   |        |
| <b>Diminution nécessaire</b>              | 0,0                          | 0,0              | 0,0   | 0,0   | 0,0   | 0,0   | 0,0   | 0,0   | 0,0   |        |
| La Champagne,<br>Vrainvilliers,<br>Pampou | R2                           | Bruit résiduel   | 31,0  | 33,7  | 35,9  | 38,4  | 43,8  | 47,1  | 49,1  | 51,4   |
|   |                              | Bruit éoliennes  | 24,3  | 26,5  | 32,1  | 34,9  | 35,7  | 35,7  | 35,7  | 35,7   |
|   |                              | Bruit ambiant    | 31,9  | 34,5  | 37,4  | 40,0  | 44,5  | 47,4  | 49,3  | 51,5   |
|   |                              | <b>EMERGENCE</b> | 0,9   | 0,8   | 1,5   | 1,6   | 0,7   | 0,3   | 0,2   | 0,1    |
|   | <b>Diminution nécessaire</b> | 0,0              | 0,0   | 0,0   | 0,0   | 0,0   | 0,0   | 0,0   | 0,0   | 0,0    |
|   | R21                          | Bruit résiduel   | 31,0  | 33,7  | 35,9  | 38,4  | 43,8  | 47,1  | 49,1  | 51,4   |
|   |                              | Bruit éoliennes  | 22,2  | 24,4  | 30,0  | 32,8  | 33,6  | 33,6  | 33,6  | 33,6   |
|   |                              | Bruit ambiant    | 31,6  | 34,2  | 36,9  | 39,4  | 44,2  | 47,3  | 49,2  | 51,5   |
|   |                              | <b>EMERGENCE</b> | 0,6   | 0,5   | 1,0   | 1,0   | 0,4   | 0,2   | 0,1   | 0,1    |
|   | <b>Diminution nécessaire</b> | 0,0              | 0,0   | 0,0   | 0,0   | 0,0   | 0,0   | 0,0   | 0,0   | 0,0    |
|   | R22                          | Bruit résiduel   | 31,0  | 33,7  | 35,9  | 38,4  | 43,8  | 47,1  | 49,1  | 51,4   |
|   |                              | Bruit éoliennes  | 19,8  | 22,1  | 27,7  | 30,5  | 31,3  | 31,3  | 31,3  | 31,3   |
| Bruit ambiant                             |                              | 31,4             | 34,0  | 36,5  | 39,0  | 44,1  | 47,2  | 49,2  | 51,5  |        |
| <b>EMERGENCE</b>                          |                              | 0,4              | 0,3   | 0,6   | 0,6   | 0,3   | 0,1   | 0,1   | 0,1   |        |
| <b>Diminution nécessaire</b>              | 0,0                          | 0,0              | 0,0   | 0,0   | 0,0   | 0,0   | 0,0   | 0,0   | 0,0   |        |
| Fays                                      | R3                           | Bruit résiduel   | 32,8  | 33,3  | 34,3  | 36,2  | 38,8  | 41,1  | 43,1  | 45,2   |
|   |                              | Bruit éoliennes  | 22,5  | 24,8  | 30,4  | 33,1  | 34,0  | 34,0  | 34,0  | 34,0   |
|   |                              | Bruit ambiant    | 33,2  | 33,8  | 35,8  | 37,9  | 40,0  | 41,9  | 43,6  | 45,6   |
|   |                              | <b>EMERGENCE</b> | 0,4   | 0,5   | 1,5   | 1,7   | 1,2   | 0,8   | 0,5   | 0,4    |
|   | <b>Diminution nécessaire</b> | 0,0              | 0,0   | 0,0   | 0,0   | 0,0   | 0,0   | 0,0   | 0,0   | 0,0    |
|   | R31                          | Bruit résiduel   | 32,8  | 33,3  | 34,3  | 36,2  | 38,8  | 41,1  | 43,1  | 45,2   |
|   |                              | Bruit éoliennes  | 26,6  | 28,9  | 34,5  | 37,3  | 38,0  | 38,1  | 38,1  | 38,1   |
|   |                              | Bruit ambiant    | 33,7  | 34,6  | 37,4  | 39,8  | 41,4  | 42,9  | 44,3  | 46,0   |
|   |                              | <b>EMERGENCE</b> | 0,9   | 1,3   | 3,1   | 3,6   | 2,6   | 1,8   | 1,2   | 0,8    |
|   | <b>Diminution nécessaire</b> | 0,0              | 0,0   | 0,0   | 0,0   | 0,0   | 0,0   | 0,0   | 0,0   | 0,0    |
|   | R32                          | Bruit résiduel   | 32,8  | 33,3  | 34,3  | 36,2  | 38,8  | 41,1  | 43,1  | 45,2   |
|   |                              | Bruit éoliennes  | 24,6  | 26,9  | 32,5  | 35,2  | 36,0  | 36,0  | 36,0  | 36,0   |
| Bruit ambiant                             |                              | 33,4             | 34,2  | 36,5  | 38,7  | 40,6  | 42,3  | 43,9  | 45,7  |        |
| <b>EMERGENCE</b>                          |                              | 0,6              | 0,9   | 2,2   | 2,5   | 1,8   | 1,2   | 0,8   | 0,5   |        |
| <b>Diminution nécessaire</b>              | 0,0                          | 0,0              | 0,0   | 0,0   | 0,0   | 0,0   | 0,0   | 0,0   | 0,0   |        |
| Les delouches                             | R4                           | Bruit résiduel   | 33,6  | 34,8  | 36,4  | 38,3  | 41,8  | 44,5  | 46,2  | 49,2   |
|   |                              | Bruit éoliennes  | 29,2  | 31,5  | 37,1  | 39,9  | 40,6  | 40,6  | 40,6  | 40,6   |
|   |                              | Bruit ambiant    | 34,9  | 36,5  | 39,8  | 42,2  | 44,2  | 46,0  | 47,3  | 49,8   |
|   |                              | <b>EMERGENCE</b> | 1,3   | 1,7   | 3,4   | 3,9   | 2,4   | 1,5   | 1,1   | 0,6    |
|   | <b>Diminution nécessaire</b> | 0,0              | 0,0   | 0,0   | 0,0   | 0,0   | 0,0   | 0,0   | 0,0   | 0,0    |
|   | R41                          | Bruit résiduel   | 33,6  | 34,8  | 36,4  | 38,3  | 41,8  | 44,5  | 46,2  | 49,2   |
|   |                              | Bruit éoliennes  | 28,1  | 30,4  | 36,0  | 38,8  | 39,5  | 39,5  | 39,5  | 39,5   |
|   |                              | Bruit ambiant    | 34,6  | 36,1  | 39,2  | 41,6  | 43,8  | 45,7  | 47,1  | 49,7   |
|   |                              | <b>EMERGENCE</b> | 1,0   | 1,3   | 2,8   | 3,3   | 2,0   | 1,2   | 0,9   | 0,5    |
|   | <b>Diminution nécessaire</b> | 0,0              | 0,0   | 0,0   | 0,0   | 0,0   | 0,0   | 0,0   | 0,0   | 0,0    |
|   | R42                          | Bruit résiduel   | 33,6  | 34,8  | 36,4  | 38,3  | 41,8  | 44,5  | 46,2  | 49,2   |
|   |                              | Bruit éoliennes  | 29,0  | 31,3  | 36,9  | 39,6  | 40,4  | 40,4  | 40,4  | 40,4   |
| Bruit ambiant                             |                              | 34,9             | 36,4  | 39,7  | 42,0  | 44,1  | 45,9  | 47,2  | 49,8  |        |
| <b>EMERGENCE</b>                          |                              | 1,3              | 1,6   | 3,3   | 3,7   | 2,3   | 1,4   | 1,0   | 0,6   |        |
| <b>Diminution nécessaire</b>              | 0,0                          | 0,0              | 0,0   | 0,0   | 0,0   | 0,0   | 0,0   | 0,0   | 0,0   |        |

Rappel : si bruit ambiant > 35 dB(A), seuil de 5 dB(A)

Diminution nécessaire = diminution nécessaire de la contribution au niveau du parc pour respecter les seuils réglementaires

 Niveau ambiant inférieur ou égal à 35 dB(A) : aucun seuil d'urgence n'est à respecter dans ce cas

 Urgence supérieure au seuil de 5 dB(A) pour un niveau ambiant supérieur à 35 dB(A)


**Résultats des calculs des émergences en période de jour – NORDEX N117 de 3,6 MW mode normal - 91m et 106m de hauteurs de mât**


**EMERGENCES GLOBALES - NORDEX N117 - 3,6 MW - mode normal avec peignes**

| Période de JOUR<br>(7h-22h)                      |      | Type de bruit                | 3 m/s      | 4 m/s      | 5 m/s      | 6 m/s      | 7 m/s      | 8 m/s      | 9 m/s      | 10 m/s     |
|--|------|------------------------------|------------|------------|------------|------------|------------|------------|------------|------------|
| Le Moulinet,<br>Le Bois Bouchet,<br>Les Galernes | RP1  | Bruit résiduel               | 36,5       | 37,6       | 40,0       | 40,8       | 42,4       | 43,8       | 45,5       | 46,4       |
|  |      | Bruit éoliennes              | 21,9       | 24,2       | 29,8       | 32,6       | 33,4       | 33,4       | 33,4       | 33,4       |
|  |      | Bruit ambiant                | 36,7       | 37,8       | 40,4       | 41,4       | 42,9       | 44,2       | 45,7       | 46,6       |
|  |      | <b>EMERGENCE</b>             | <b>0,2</b> | <b>0,2</b> | <b>0,4</b> | <b>0,6</b> | <b>0,5</b> | <b>0,4</b> | <b>0,2</b> | <b>0,2</b> |
|  |      | <b>Diminution nécessaire</b> | <b>0,0</b> | <b>0,0</b> | <b>0,0</b> | <b>0,0</b> | <b>0,0</b> | <b>0,0</b> | <b>0,0</b> | <b>0,0</b> |
|  | RP11 | Bruit résiduel               | 36,5       | 37,6       | 40,0       | 40,8       | 42,4       | 43,8       | 45,5       | 46,4       |
|  |      | Bruit éoliennes              | 25,2       | 27,5       | 33,0       | 35,8       | 36,6       | 36,6       | 36,6       | 36,6       |
|  |      | Bruit ambiant                | 36,8       | 38,0       | 40,8       | 42,0       | 43,4       | 44,6       | 46,0       | 46,8       |
|  |      | <b>EMERGENCE</b>             | <b>0,3</b> | <b>0,4</b> | <b>0,8</b> | <b>1,2</b> | <b>1,0</b> | <b>0,8</b> | <b>0,5</b> | <b>0,4</b> |
|  |      | <b>Diminution nécessaire</b> | <b>0,0</b> | <b>0,0</b> | <b>0,0</b> | <b>0,0</b> | <b>0,0</b> | <b>0,0</b> | <b>0,0</b> | <b>0,0</b> |
|  | RP12 | Bruit résiduel               | 36,5       | 37,6       | 40,0       | 40,8       | 42,4       | 43,8       | 45,5       | 46,4       |
|  |      | Bruit éoliennes              | 21,7       | 24,0       | 29,6       | 32,3       | 33,2       | 33,1       | 33,1       | 33,1       |
|  |      | Bruit ambiant                | 36,7       | 37,8       | 40,3       | 41,4       | 42,9       | 44,2       | 45,7       | 46,6       |
|  |      | <b>EMERGENCE</b>             | <b>0,2</b> | <b>0,2</b> | <b>0,3</b> | <b>0,6</b> | <b>0,5</b> | <b>0,4</b> | <b>0,2</b> | <b>0,2</b> |
|  |      | <b>Diminution nécessaire</b> | <b>0,0</b> | <b>0,0</b> | <b>0,0</b> | <b>0,0</b> | <b>0,0</b> | <b>0,0</b> | <b>0,0</b> | <b>0,0</b> |
| Jurenville                                       | R5   | Bruit résiduel               | 36,5       | 37,6       | 40,0       | 40,8       | 42,4       | 43,8       | 45,5       | 46,4       |
|  |      | Bruit éoliennes              | 24,2       | 26,5       | 32,0       | 34,8       | 35,7       | 35,7       | 35,7       | 35,7       |
|  |      | Bruit ambiant                | 36,8       | 38,0       | 40,6       | 41,8       | 43,2       | 44,4       | 45,9       | 46,7       |
|  |      | <b>EMERGENCE</b>             | <b>0,3</b> | <b>0,4</b> | <b>0,6</b> | <b>1,0</b> | <b>0,8</b> | <b>0,6</b> | <b>0,4</b> | <b>0,3</b> |
|  |      | <b>Diminution nécessaire</b> | <b>0,0</b> | <b>0,0</b> | <b>0,0</b> | <b>0,0</b> | <b>0,0</b> | <b>0,0</b> | <b>0,0</b> | <b>0,0</b> |
|  | R51  | Bruit résiduel               | 36,5       | 37,6       | 40,0       | 40,8       | 42,4       | 43,8       | 45,5       | 46,4       |
|  |      | Bruit éoliennes              | 25,0       | 27,3       | 32,9       | 35,7       | 36,5       | 36,5       | 36,5       | 36,5       |
|  |      | Bruit ambiant                | 36,8       | 38,0       | 40,7       | 42,0       | 43,4       | 44,6       | 46,0       | 46,8       |
|  |      | <b>EMERGENCE</b>             | <b>0,3</b> | <b>0,4</b> | <b>0,7</b> | <b>1,2</b> | <b>1,0</b> | <b>0,8</b> | <b>0,5</b> | <b>0,4</b> |
|  |      | <b>Diminution nécessaire</b> | <b>0,0</b> | <b>0,0</b> | <b>0,0</b> | <b>0,0</b> | <b>0,0</b> | <b>0,0</b> | <b>0,0</b> | <b>0,0</b> |
|  | R52  | Bruit résiduel               | 36,5       | 37,6       | 40,0       | 40,8       | 42,4       | 43,8       | 45,5       | 46,4       |
|  |      | Bruit éoliennes              | 24,5       | 26,8       | 32,4       | 35,2       | 36,0       | 36,0       | 36,0       | 36,0       |
|  |      | Bruit ambiant                | 36,8       | 38,0       | 40,7       | 41,9       | 43,3       | 44,5       | 45,9       | 46,7       |
|  |      | <b>EMERGENCE</b>             | <b>0,3</b> | <b>0,4</b> | <b>0,7</b> | <b>1,1</b> | <b>0,9</b> | <b>0,7</b> | <b>0,4</b> | <b>0,3</b> |
|  |      | <b>Diminution nécessaire</b> | <b>0,0</b> | <b>0,0</b> | <b>0,0</b> | <b>0,0</b> | <b>0,0</b> | <b>0,0</b> | <b>0,0</b> | <b>0,0</b> |
| Le Pavé de<br>Jurenville                         | R6   | Bruit résiduel               | 39,8       | 40,3       | 41,1       | 41,5       | 42,7       | 44,8       | 46,1       | 47,1       |
|  |      | Bruit éoliennes              | 18,4       | 20,6       | 26,2       | 29,0       | 29,8       | 29,8       | 29,8       | 29,8       |
|  |      | Bruit ambiant                | 39,8       | 40,4       | 41,2       | 41,7       | 42,9       | 44,9       | 46,2       | 47,2       |
|  |      | <b>EMERGENCE</b>             | <b>0,0</b> | <b>0,1</b> | <b>0,1</b> | <b>0,2</b> | <b>0,2</b> | <b>0,1</b> | <b>0,1</b> | <b>0,1</b> |
|  |      | <b>Diminution nécessaire</b> | <b>0,0</b> | <b>0,0</b> | <b>0,0</b> | <b>0,0</b> | <b>0,0</b> | <b>0,0</b> | <b>0,0</b> | <b>0,0</b> |
|  | R61  | Bruit résiduel               | 39,8       | 40,3       | 41,1       | 41,5       | 42,7       | 44,8       | 46,1       | 47,1       |
|  |      | Bruit éoliennes              | 17,4       | 19,7       | 25,3       | 27,9       | 28,9       | 28,8       | 28,8       | 28,8       |
|  |      | Bruit ambiant                | 39,8       | 40,4       | 41,2       | 41,7       | 42,9       | 44,9       | 46,2       | 47,2       |
|  |      | <b>EMERGENCE</b>             | <b>0,0</b> | <b>0,1</b> | <b>0,1</b> | <b>0,2</b> | <b>0,2</b> | <b>0,1</b> | <b>0,1</b> | <b>0,1</b> |
|  |      | <b>Diminution nécessaire</b> | <b>0,0</b> | <b>0,0</b> | <b>0,0</b> | <b>0,0</b> | <b>0,0</b> | <b>0,0</b> | <b>0,0</b> | <b>0,0</b> |
| Les Hommes Libres                                | RP2  | Bruit résiduel               | 39,8       | 40,3       | 41,1       | 41,5       | 42,7       | 44,8       | 46,1       | 47,1       |
|  |      | Bruit éoliennes              | 18,4       | 20,6       | 26,2       | 29,1       | 29,9       | 29,9       | 29,9       | 29,9       |
|  |      | Bruit ambiant                | 39,8       | 40,4       | 41,2       | 41,7       | 42,9       | 44,9       | 46,2       | 47,2       |
|  |      | <b>EMERGENCE</b>             | <b>0,0</b> | <b>0,1</b> | <b>0,1</b> | <b>0,2</b> | <b>0,2</b> | <b>0,1</b> | <b>0,1</b> | <b>0,1</b> |
|  |      | <b>Diminution nécessaire</b> | <b>0,0</b> | <b>0,0</b> | <b>0,0</b> | <b>0,0</b> | <b>0,0</b> | <b>0,0</b> | <b>0,0</b> | <b>0,0</b> |
|  | RP21 | Bruit résiduel               | 39,8       | 40,3       | 41,1       | 41,5       | 42,7       | 44,8       | 46,1       | 47,1       |
|  |      | Bruit éoliennes              | 18,7       | 21,0       | 26,5       | 29,4       | 30,2       | 30,2       | 30,2       | 30,2       |
|  |      | Bruit ambiant                | 39,8       | 40,4       | 41,2       | 41,8       | 42,9       | 45,0       | 46,2       | 47,2       |
|  |      | <b>EMERGENCE</b>             | <b>0,0</b> | <b>0,1</b> | <b>0,1</b> | <b>0,3</b> | <b>0,2</b> | <b>0,2</b> | <b>0,1</b> | <b>0,1</b> |
|  |      | <b>Diminution nécessaire</b> | <b>0,0</b> | <b>0,0</b> | <b>0,0</b> | <b>0,0</b> | <b>0,0</b> | <b>0,0</b> | <b>0,0</b> | <b>0,0</b> |
|  | RP22 | Bruit résiduel               | 39,8       | 40,3       | 41,1       | 41,5       | 42,7       | 44,8       | 46,1       | 47,1       |
|  |      | Bruit éoliennes              | 14,8       | 16,9       | 22,5       | 25,4       | 26,3       | 26,2       | 26,2       | 26,2       |
|  |      | Bruit ambiant                | 39,8       | 40,4       | 41,2       | 41,6       | 42,8       | 44,9       | 46,1       | 47,1       |
|  |      | <b>EMERGENCE</b>             | <b>0,0</b> | <b>0,1</b> | <b>0,1</b> | <b>0,1</b> | <b>0,1</b> | <b>0,1</b> | <b>0,0</b> | <b>0,0</b> |
|  |      | <b>Diminution nécessaire</b> | <b>0,0</b> | <b>0,0</b> | <b>0,0</b> | <b>0,0</b> | <b>0,0</b> | <b>0,0</b> | <b>0,0</b> | <b>0,0</b> |

Rappel : si bruit ambiant > 35 dB(A), seuil de 5 dB(A)

Diminution nécessaire = diminution nécessaire de la contribution au niveau du parc pour respecter les seuils réglementaires

 Niveau ambiant inférieur ou égal à 35 dB(A) : aucun seuil d'urgence n'est à respecter dans ce cas

 Urgence supérieure au seuil de 5 dB(A) pour un niveau ambiant supérieur à 35 dB(A)


**Résultats des calculs des émergences en période de jour – NORDEX N117 de 3,6 MW  
mode normal - 91m et 106m de hauteurs de mât**


EMERGENCES GLOBALES - NORDEX N117 - 3,6 MW - mode normal avec peignes

| Période de NUIT (22h-7h)                  |                              | Type de bruit    | 3 m/s | 4 m/s | 5 m/s | 6 m/s | 7 m/s | 8 m/s | 9 m/s | 10 m/s |  |
|---|------------------------------|------------------|-------|-------|-------|-------|-------|-------|-------|--------|--|
| Longcourt,<br>Les Pommeraias              | R1                           | Bruit résiduel   | 32,0  | 34,0  | 35,2  | 37,8  | 42,4  | 44,6  | 47,8  | 49,6   |  |
|   |                              | Bruit éoliennes  | 14,1  | 16,2  | 21,8  | 24,5  | 25,5  | 25,4  | 25,4  | 25,4   |  |
|   |                              | Bruit ambiant    | 32,0  | 34,0  | 35,4  | 38,0  | 42,4  | 44,7  | 47,8  | 49,6   |  |
|   |                              | <b>EMERGENCE</b> | 0,0   | 0,0   | 0,2   | 0,2   | 0,0   | 0,1   | 0,0   | 0,0    |  |
|   | <b>Diminution nécessaire</b> | 0,0              | 0,0   | 0,0   | 0,0   | 0,0   | 0,0   | 0,0   | 0,0   | 0,0    |  |
|   | R11                          | Bruit résiduel   | 32,0  | 34,0  | 35,2  | 37,8  | 42,4  | 44,6  | 47,8  | 49,6   |  |
|   |                              | Bruit éoliennes  | 15,1  | 17,3  | 22,9  | 25,6  | 26,5  | 26,4  | 26,4  | 26,4   |  |
|   |                              | Bruit ambiant    | 32,1  | 34,1  | 35,5  | 38,1  | 42,5  | 44,7  | 47,8  | 49,6   |  |
|   |                              | <b>EMERGENCE</b> | 0,1   | 0,1   | 0,3   | 0,3   | 0,1   | 0,1   | 0,0   | 0,0    |  |
|   | <b>Diminution nécessaire</b> | 0,0              | 0,0   | 0,0   | 0,0   | 0,0   | 0,0   | 0,0   | 0,0   | 0,0    |  |
|   | R12                          | Bruit résiduel   | 32,0  | 34,0  | 35,2  | 37,8  | 42,4  | 44,6  | 47,8  | 49,6   |  |
|   |                              | Bruit éoliennes  | 15,4  | 17,6  | 23,2  | 26,0  | 26,9  | 26,8  | 26,8  | 26,8   |  |
| Bruit ambiant                             |                              | 32,1             | 34,1  | 35,5  | 38,1  | 42,5  | 44,7  | 47,8  | 49,6  |        |  |
| <b>EMERGENCE</b>                          |                              | 0,1              | 0,1   | 0,3   | 0,3   | 0,1   | 0,1   | 0,0   | 0,0   |        |  |
| <b>Diminution nécessaire</b>              | 0,0                          | 0,0              | 0,0   | 0,0   | 0,0   | 0,0   | 0,0   | 0,0   | 0,0   |        |  |
| La Champagne,<br>Vrainvilliers,<br>Pampou | R2                           | Bruit résiduel   | 27,9  | 31,5  | 34,3  | 37,5  | 41,2  | 46,7  | 48,4  | 50,9   |  |
|   |                              | Bruit éoliennes  | 24,3  | 26,5  | 32,1  | 34,9  | 35,7  | 35,7  | 35,7  | 35,7   |  |
|   |                              | Bruit ambiant    | 29,5  | 32,7  | 36,3  | 39,4  | 42,2  | 47,1  | 48,6  | 51,0   |  |
|   |                              | <b>EMERGENCE</b> | 1,6   | 1,2   | 2,0   | 1,9   | 1,0   | 0,4   | 0,2   | 0,1    |  |
|   | <b>Diminution nécessaire</b> | 0,0              | 0,0   | 0,0   | 0,0   | 0,0   | 0,0   | 0,0   | 0,0   | 0,0    |  |
|   | R21                          | Bruit résiduel   | 27,9  | 31,5  | 34,3  | 37,5  | 41,2  | 46,7  | 48,4  | 50,9   |  |
|   |                              | Bruit éoliennes  | 22,2  | 24,4  | 30,0  | 32,8  | 33,6  | 33,6  | 33,6  | 33,6   |  |
|   |                              | Bruit ambiant    | 28,9  | 32,3  | 35,7  | 38,8  | 41,9  | 46,9  | 48,5  | 50,9   |  |
|   |                              | <b>EMERGENCE</b> | 1,0   | 0,8   | 1,4   | 1,3   | 0,7   | 0,2   | 0,1   | 0,0    |  |
|   | <b>Diminution nécessaire</b> | 0,0              | 0,0   | 0,0   | 0,0   | 0,0   | 0,0   | 0,0   | 0,0   | 0,0    |  |
|   | R22                          | Bruit résiduel   | 27,9  | 31,5  | 34,3  | 37,5  | 41,2  | 46,7  | 48,4  | 50,9   |  |
|   |                              | Bruit éoliennes  | 19,8  | 22,1  | 27,7  | 30,5  | 31,3  | 31,3  | 31,3  | 31,3   |  |
| Bruit ambiant                             |                              | 28,5             | 32,0  | 35,1  | 38,3  | 41,6  | 46,8  | 48,5  | 50,9  |        |  |
| <b>EMERGENCE</b>                          |                              | 0,6              | 0,5   | 0,8   | 0,8   | 0,4   | 0,1   | 0,1   | 0,0   |        |  |
| <b>Diminution nécessaire</b>              | 0,0                          | 0,0              | 0,0   | 0,0   | 0,0   | 0,0   | 0,0   | 0,0   | 0,0   |        |  |
| Fays                                      | R3                           | Bruit résiduel   | 24,9  | 27,6  | 29,4  | 33,4  | 37,1  | 40,8  | 43,1  | 45,2   |  |
|   |                              | Bruit éoliennes  | 22,5  | 24,8  | 30,4  | 33,1  | 34,0  | 34,0  | 34,0  | 34,0   |  |
|   |                              | Bruit ambiant    | 26,9  | 29,4  | 32,9  | 36,3  | 38,8  | 41,7  | 43,6  | 45,6   |  |
|   |                              | <b>EMERGENCE</b> | 2,0   | 1,8   | 3,5   | 2,9   | 1,7   | 0,9   | 0,5   | 0,4    |  |
|   | <b>Diminution nécessaire</b> | 0,0              | 0,0   | 0,0   | 0,0   | 0,0   | 0,0   | 0,0   | 0,0   | 0,0    |  |
|   | R31                          | Bruit résiduel   | 24,9  | 27,6  | 29,4  | 33,4  | 37,1  | 40,8  | 43,1  | 45,2   |  |
|   |                              | Bruit éoliennes  | 26,6  | 28,9  | 34,5  | 37,3  | 38,0  | 38,1  | 38,1  | 38,1   |  |
|   |                              | Bruit ambiant    | 28,9  | 31,3  | 35,7  | 38,8  | 40,6  | 42,7  | 44,3  | 46,0   |  |
|   |                              | <b>EMERGENCE</b> | 4,0   | 3,7   | 6,3   | 5,4   | 3,5   | 1,9   | 1,2   | 0,8    |  |
|   | <b>Diminution nécessaire</b> | 0,0              | 0,0   | 0,9   | 3,8   | 0,9   | 0,0   | 0,0   | 0,0   | 0,0    |  |
|   | R32                          | Bruit résiduel   | 24,9  | 27,6  | 29,4  | 33,4  | 37,1  | 40,8  | 43,1  | 45,2   |  |
|   |                              | Bruit éoliennes  | 24,6  | 26,9  | 32,5  | 35,2  | 36,0  | 36,0  | 36,0  | 36,0   |  |
| Bruit ambiant                             |                              | 27,7             | 30,3  | 34,2  | 37,4  | 39,6  | 42,1  | 43,9  | 45,7  |        |  |
| <b>EMERGENCE</b>                          |                              | 2,8              | 2,7   | 4,8   | 4,0   | 2,5   | 1,3   | 0,8   | 0,5   |        |  |
| <b>Diminution nécessaire</b>              | 0,0                          | 0,0              | 0,0   | 1,7   | 0,0   | 0,0   | 0,0   | 0,0   | 0,0   |        |  |
| Les delouches                             | R4                           | Bruit résiduel   | 27,9  | 30,7  | 32,7  | 37,0  | 40,4  | 44,5  | 46,2  | 49,2   |  |
|   |                              | Bruit éoliennes  | 29,2  | 31,5  | 37,1  | 39,9  | 40,6  | 40,6  | 40,6  | 40,6   |  |
|   |                              | Bruit ambiant    | 31,6  | 34,1  | 38,4  | 41,7  | 43,5  | 46,0  | 47,3  | 49,8   |  |
|   |                              | <b>EMERGENCE</b> | 3,7   | 3,4   | 5,7   | 4,7   | 3,1   | 1,5   | 1,1   | 0,6    |  |
|   | <b>Diminution nécessaire</b> | 0,0              | 0,0   | 4,3   | 2,8   | 0,2   | 0,0   | 0,0   | 0,0   | 0,0    |  |
|   | R41                          | Bruit résiduel   | 27,9  | 30,7  | 32,7  | 37,0  | 40,4  | 44,5  | 46,2  | 49,2   |  |
|   |                              | Bruit éoliennes  | 28,1  | 30,4  | 36,0  | 38,8  | 39,5  | 39,5  | 39,5  | 39,5   |  |
|   |                              | Bruit ambiant    | 31,0  | 33,6  | 37,6  | 41,0  | 43,0  | 45,7  | 47,1  | 49,7   |  |
|   |                              | <b>EMERGENCE</b> | 3,1   | 2,9   | 4,9   | 4,0   | 2,6   | 1,2   | 0,9   | 0,5    |  |
|   | <b>Diminution nécessaire</b> | 0,0              | 0,0   | 3,2   | 1,7   | 0,0   | 0,0   | 0,0   | 0,0   | 0,0    |  |
|   | R42                          | Bruit résiduel   | 27,9  | 30,7  | 32,7  | 37,0  | 40,4  | 44,5  | 46,2  | 49,2   |  |
|   |                              | Bruit éoliennes  | 29,0  | 31,3  | 36,9  | 39,6  | 40,4  | 40,4  | 40,4  | 40,4   |  |
| Bruit ambiant                             |                              | 31,5             | 34,0  | 38,3  | 41,5  | 43,4  | 45,9  | 47,2  | 49,8  |        |  |
| <b>EMERGENCE</b>                          |                              | 3,6              | 3,3   | 5,6   | 4,5   | 3,0   | 1,4   | 1,0   | 0,6   |        |  |
| <b>Diminution nécessaire</b>              | 0,0                          | 0,0              | 4,1   | 2,5   | 0,0   | 0,0   | 0,0   | 0,0   | 0,0   |        |  |

Rappel : si bruit ambiant > 35 dB(A), seuil de 3 dB(A)

Diminution nécessaire = diminution nécessaire de la contribution au niveau du parc pour respecter les seuils réglementaires

 Niveau ambiant inférieur ou égal à 35 dB(A) : aucun seuil d'urgence n'est à respecter dans ce cas

 Urgence supérieure au seuil de 3dB(A) pour un niveau ambiant supérieur à 35 dB(A)


Résultats des calculs des émergences en période de nuit – NORDEX N117 de 3,6 MW  
mode normal - 91m et 106m de hauteurs de mât


**EMERGENCES GLOBALES - NORDEX N117 - 3,6 MW - mode normal avec peignes**

| Période de NUIT<br>(22h-7h)                      |                              | Type de bruit                | 3 m/s           | 4 m/s | 5 m/s | 6 m/s | 7 m/s | 8 m/s | 9 m/s | 10 m/s |      |
|--|------------------------------|------------------------------|-----------------|-------|-------|-------|-------|-------|-------|--------|------|
| Le Moulinet,<br>Le Bois Bouchet,<br>Les Galernes | RP1                          | Bruit résiduel               | 27,4            | 29,0  | 32,1  | 35,4  | 40,1  | 43,6  | 45,5  | 46,4   |      |
|  |                              | Bruit éoliennes              | 21,9            | 24,2  | 29,8  | 32,6  | 33,4  | 33,4  | 33,4  | 33,4   |      |
|  |                              | Bruit ambiant                | 28,5            | 30,2  | 34,1  | 37,2  | 41,0  | 44,0  | 45,7  | 46,6   |      |
|  |                              | <b>EMERGENCE</b>             | 1,1             | 1,2   | 2,0   | 1,8   | 0,9   | 0,4   | 0,2   | 0,2    |      |
|  |                              | <b>Diminution nécessaire</b> | 0,0             | 0,0   | 0,0   | 0,0   | 0,0   | 0,0   | 0,0   | 0,0    |      |
|  | RP11                         | Bruit résiduel               | 27,4            | 29,0  | 32,1  | 35,4  | 40,1  | 43,6  | 45,5  | 46,4   |      |
|  |                              | Bruit éoliennes              | 25,2            | 27,5  | 33,0  | 35,8  | 36,6  | 36,6  | 36,6  | 36,6   |      |
|  |                              | Bruit ambiant                | 29,4            | 31,3  | 35,6  | 38,6  | 41,7  | 44,4  | 46,0  | 46,8   |      |
|  |                              | <b>EMERGENCE</b>             | 2,0             | 2,3   | 3,5   | 3,2   | 1,6   | 0,8   | 0,5   | 0,4    |      |
|  |                              | <b>Diminution nécessaire</b> | 0,0             | 0,0   | 0,9   | 0,4   | 0,0   | 0,0   | 0,0   | 0,0    |      |
|  | RP12                         | Bruit résiduel               | 27,4            | 29,0  | 32,1  | 35,4  | 40,1  | 43,6  | 45,5  | 46,4   |      |
|  |                              | Bruit éoliennes              | 21,7            | 24,0  | 29,6  | 32,3  | 33,2  | 33,1  | 33,1  | 33,1   |      |
| Bruit ambiant                                    |                              | 28,4                         | 30,2            | 34,0  | 37,1  | 40,9  | 44,0  | 45,7  | 46,6  |        |      |
| <b>EMERGENCE</b>                                 |                              | 1,0                          | 1,2             | 1,9   | 1,7   | 0,8   | 0,4   | 0,2   | 0,2   |        |      |
| <b>Diminution nécessaire</b>                     |                              | 0,0                          | 0,0             | 0,0   | 0,0   | 0,0   | 0,0   | 0,0   | 0,0   |        |      |
| Jurenville                                       | R5                           | Bruit résiduel               | 27,4            | 29,0  | 32,1  | 35,4  | 40,1  | 43,6  | 45,5  | 46,4   |      |
|  |                              | Bruit éoliennes              | 24,2            | 26,5  | 32,0  | 34,8  | 35,7  | 35,7  | 35,7  | 35,7   |      |
|  |                              | Bruit ambiant                | 29,1            | 30,9  | 35,1  | 38,1  | 41,5  | 44,2  | 45,9  | 46,7   |      |
|  |                              | <b>EMERGENCE</b>             | 1,7             | 1,9   | 3,0   | 2,7   | 1,4   | 0,6   | 0,4   | 0,3    |      |
|  |                              | <b>Diminution nécessaire</b> | 0,0             | 0,0   | 0,0   | 0,0   | 0,0   | 0,0   | 0,0   | 0,0    |      |
|  | R51                          | Bruit résiduel               | 27,4            | 29,0  | 32,1  | 35,4  | 40,1  | 43,6  | 45,5  | 46,4   |      |
|  |                              | Bruit éoliennes              | 25,0            | 27,3  | 32,9  | 35,7  | 36,5  | 36,5  | 36,5  | 36,5   |      |
|  |                              | Bruit ambiant                | 29,3            | 31,2  | 35,5  | 38,5  | 41,7  | 44,4  | 46,0  | 46,8   |      |
|  |                              | <b>EMERGENCE</b>             | 1,9             | 2,2   | 3,4   | 3,1   | 1,6   | 0,8   | 0,5   | 0,4    |      |
|  |                              | <b>Diminution nécessaire</b> | 0,0             | 0,0   | 0,7   | 0,3   | 0,0   | 0,0   | 0,0   | 0,0    |      |
|  | R52                          | Bruit résiduel               | 27,4            | 29,0  | 32,1  | 35,4  | 40,1  | 43,6  | 45,5  | 46,4   |      |
|  |                              | Bruit éoliennes              | 24,5            | 26,8  | 32,4  | 35,2  | 36,0  | 36,0  | 36,0  | 36,0   |      |
| Bruit ambiant                                    |                              | 29,2                         | 31,0            | 35,3  | 38,3  | 41,6  | 44,3  | 45,9  | 46,7  |        |      |
| <b>EMERGENCE</b>                                 |                              | 1,8                          | 2,0             | 3,2   | 2,9   | 1,5   | 0,7   | 0,4   | 0,3   |        |      |
| <b>Diminution nécessaire</b>                     |                              | 0,0                          | 0,0             | 0,2   | 0,0   | 0,0   | 0,0   | 0,0   | 0,0   |        |      |
| Le Pavé de<br>Jurenville                         | R6                           | Bruit résiduel               | 29,8            | 30,0  | 30,2  | 32,1  | 35,6  | 38,4  | 42,4  | 46,2   |      |
|  |                              | Bruit éoliennes              | 18,4            | 20,6  | 26,2  | 29,0  | 29,8  | 29,8  | 29,8  | 29,8   |      |
|  |                              | Bruit ambiant                | 30,1            | 30,5  | 31,7  | 33,8  | 36,6  | 38,9  | 42,7  | 46,3   |      |
|  |                              | <b>EMERGENCE</b>             | 0,3             | 0,5   | 1,5   | 1,7   | 1,0   | 0,5   | 0,3   | 0,1    |      |
|  |                              | <b>Diminution nécessaire</b> | 0,0             | 0,0   | 0,0   | 0,0   | 0,0   | 0,0   | 0,0   | 0,0    |      |
|  | R61                          | Bruit résiduel               | 29,8            | 30,0  | 30,2  | 32,1  | 35,6  | 38,4  | 42,4  | 46,2   |      |
|  |                              | Bruit éoliennes              | 17,4            | 19,7  | 25,3  | 27,9  | 28,9  | 28,8  | 28,8  | 28,8   |      |
|  |                              | Bruit ambiant                | 30,0            | 30,4  | 31,4  | 33,5  | 36,4  | 38,8  | 42,6  | 46,3   |      |
|  |                              | <b>EMERGENCE</b>             | 0,2             | 0,4   | 1,2   | 1,4   | 0,8   | 0,4   | 0,2   | 0,1    |      |
|  |                              | <b>Diminution nécessaire</b> | 0,0             | 0,0   | 0,0   | 0,0   | 0,0   | 0,0   | 0,0   | 0,0    |      |
|  | Les Hommes Libres            | RP2                          | Bruit résiduel  | 29,8  | 30,0  | 30,2  | 32,1  | 35,6  | 38,4  | 42,4   | 46,2 |
|  |                              |                              | Bruit éoliennes | 18,4  | 20,6  | 26,2  | 29,1  | 29,9  | 29,9  | 29,9   | 29,9 |
| Bruit ambiant                                    |                              |                              | 30,1            | 30,5  | 31,7  | 33,9  | 36,6  | 38,9  | 42,7  | 46,3   |      |
| <b>EMERGENCE</b>                                 |                              |                              | 0,3             | 0,5   | 1,5   | 1,8   | 1,0   | 0,5   | 0,3   | 0,1    |      |
| <b>Diminution nécessaire</b>                     |                              |                              | 0,0             | 0,0   | 0,0   | 0,0   | 0,0   | 0,0   | 0,0   | 0,0    |      |
| RP21   |                              | Bruit résiduel               | 29,8            | 30,0  | 30,2  | 32,1  | 35,6  | 38,4  | 42,4  | 46,2   |      |
|  |                              | Bruit éoliennes              | 18,7            | 21,0  | 26,5  | 29,4  | 30,2  | 30,2  | 30,2  | 30,2   |      |
|  |                              | Bruit ambiant                | 30,1            | 30,5  | 31,8  | 34,0  | 36,7  | 39,0  | 42,7  | 46,3   |      |
|  |                              | <b>EMERGENCE</b>             | 0,3             | 0,5   | 1,6   | 1,9   | 1,1   | 0,6   | 0,3   | 0,1    |      |
|  |                              | <b>Diminution nécessaire</b> | 0,0             | 0,0   | 0,0   | 0,0   | 0,0   | 0,0   | 0,0   | 0,0    |      |
| RP22   |                              | Bruit résiduel               | 29,8            | 30,0  | 30,2  | 32,1  | 35,6  | 38,4  | 42,4  | 46,2   |      |
|  |                              | Bruit éoliennes              | 14,8            | 16,9  | 22,5  | 25,4  | 26,3  | 26,2  | 26,2  | 26,2   |      |
|  | Bruit ambiant                | 29,9                         | 30,2            | 30,9  | 33,0  | 36,1  | 38,6  | 42,5  | 46,3  |        |      |
|  | <b>EMERGENCE</b>             | 0,1                          | 0,2             | 0,7   | 0,9   | 0,5   | 0,2   | 0,1   | 0,1   |        |      |
|  | <b>Diminution nécessaire</b> | 0,0                          | 0,0             | 0,0   | 0,0   | 0,0   | 0,0   | 0,0   | 0,0   |        |      |

Rappel : si bruit ambiant > 35 dB(A), seuil de 3 dB(A)

Diminution nécessaire = diminution nécessaire de la contribution au niveau du parc pour respecter les seuils réglementaires

 Niveau ambiant inférieur ou égal à 35 dB(A) : aucun seuil d'urgence n'est à respecter dans ce cas

 Urgence supérieure au seuil de 3dB(A) pour un niveau ambiant supérieur à 35 dB(A)

**Résultats des calculs des émergences en période de nuit – NORDEX N117 de 3,6 MW  
mode normal - 91m et 106m de hauteurs de mât**

### **5.2.1. RESULTATS DES EMERGENCES**

De la même manière, aucun risque de dépassement des seuils réglementaires n'est observé en période de jour. L'émergence maximale de jour est de 3,9 dB(A) ; elle est calculée au récepteur R4 (les Delouches) pour une vitesse de vent standardisée de 6 m/s.

En période de nuit, il demeure quelques risques de dépassement des émergences réglementaires au droit des récepteurs R31 et R32 situés aux Fays, R4, R41 et R42 situés aux Delouches, RP11 au Bois Bouchet, R51 et R52 à Juranville, pour les vitesses de vent standardisées comprises entre 5 et 7 m/s. L'émergence maximale est calculée au récepteur R31 avec 6,3 dB(A) à la vitesse de vent standardisée de 5 m/s.

A partir de ces résultats, un mode optimisé est fourni dans la suite de ce rapport dans le but de respecter les seuils réglementaires. Ce mode optimisé est calculé à partir du bridage ou de l'arrêt d'une partie ou de toutes les éoliennes, en fonction de la vitesse du vent et de la période considérées. Les modes de bridage utilisés sont fournis par le constructeur pour des éoliennes comportant des peignes sur les pales.

## 5.2.2. MODE OPTIMISE

Le mode optimisé proposé consiste à brider (fonctionnement réduit) les éoliennes, sur la période de nuit, selon le plan de fonctionnement proposé ci-après.

| NUIT (22h-7h) Fonctionnement optimisé - NORDEX N117 - 3,6 MW - mâts de 91 m et 106 m |               |               |               |               |               |               |               |               |
|--|---------------|---------------|---------------|---------------|---------------|---------------|---------------|---------------|
| Eolienne   | 3 m/s         | 4 m/s         | 5 m/s         | 6 m/s         | 7 m/s         | 8 m/s         | 9 m/s         | 10 m/s        |
| E1   | mode standard | mode standard | mode standard | mode standard | mode standard | mode standard | mode standard | mode standard |
| E2   | mode standard | mode standard | mode 9        | mode standard | mode standard | mode standard | mode standard | mode standard |
| E3   | mode standard | mode standard | mode 12       | mode 8        | mode 4        | mode standard | mode standard | mode standard |
| E4   | mode standard | mode standard | mode standard | mode standard | mode standard | mode standard | mode standard | mode standard |
| E5   | mode standard | mode standard | mode 11       | mode 8        | mode standard | mode standard | mode standard | mode standard |
| E6   | mode standard | mode standard | mode 11       | mode standard | mode standard | mode standard | mode standard | mode standard |
| E7   | mode standard | mode standard | mode 12       | mode 7        | mode standard | mode standard | mode standard | mode standard |

*Fonctionnement optimisé – NORDEX N117 – 3.6MW – hauteurs de nacelle de 91m et 106m*

Cette optimisation prend en compte l'installation de peignes sur les pales des éoliennes.

Ce mode de fonctionnement optimisé pourra être affiné lors de la mise en service du parc éolien.


En appliquant le mode optimisé défini précédemment, les seuils réglementaires sont respectés au droit des zones à émergence réglementée les plus exposées au projet, comme le montrent les tableaux suivants.


**EMERGENCES GLOBALES - NORDEX N117 - 3,6 MW - mode normal avec peignes - Mode optimisé**

| Période de NUIT (22h-7h)                  |                              | Type de bruit    | 3 m/s | 4 m/s | 5 m/s | 6 m/s | 7 m/s | 8 m/s | 9 m/s | 10 m/s |
|---|------------------------------|------------------|-------|-------|-------|-------|-------|-------|-------|--------|
| Longcourt,<br>Les Pommeraias              | R1                           | Bruit résiduel   | 32,0  | 34,0  | 35,2  | 37,8  | 42,4  | 44,6  | 47,8  | 49,6   |
|   |                              | Bruit éoliennes  | 14,1  | 16,2  | 20,5  | 23,8  | 25,4  | 25,4  | 25,4  | 25,4   |
|   |                              | Bruit ambiant    | 32,0  | 34,0  | 35,4  | 38,0  | 42,4  | 44,7  | 47,8  | 49,6   |
|   |                              | <b>EMERGENCE</b> | 0,0   | 0,0   | 0,2   | 0,2   | 0,0   | 0,1   | 0,0   | 0,0    |
|   | <b>Diminution nécessaire</b> | 0,0              | 0,0   | 0,0   | 0,0   | 0,0   | 0,0   | 0,0   | 0,0   | 0,0    |
|   | R11                          | Bruit résiduel   | 32,0  | 34,0  | 35,2  | 37,8  | 42,4  | 44,6  | 47,8  | 49,6   |
|   |                              | Bruit éoliennes  | 15,1  | 17,3  | 21,3  | 24,8  | 26,4  | 26,4  | 26,4  | 26,4   |
|   |                              | Bruit ambiant    | 32,1  | 34,1  | 35,4  | 38,0  | 42,5  | 44,7  | 47,8  | 49,6   |
|   |                              | <b>EMERGENCE</b> | 0,1   | 0,1   | 0,2   | 0,2   | 0,1   | 0,1   | 0,0   | 0,0    |
|   | <b>Diminution nécessaire</b> | 0,0              | 0,0   | 0,0   | 0,0   | 0,0   | 0,0   | 0,0   | 0,0   | 0,0    |
|   | R12                          | Bruit résiduel   | 32,0  | 34,0  | 35,2  | 37,8  | 42,4  | 44,6  | 47,8  | 49,6   |
|   |                              | Bruit éoliennes  | 15,4  | 17,6  | 21,6  | 25,2  | 26,7  | 26,8  | 26,8  | 26,8   |
| Bruit ambiant                             |                              | 32,1             | 34,1  | 35,4  | 38,1  | 42,5  | 44,7  | 47,8  | 49,6  |        |
| <b>EMERGENCE</b>                          |                              | 0,1              | 0,1   | 0,2   | 0,3   | 0,1   | 0,1   | 0,0   | 0,0   |        |
| <b>Diminution nécessaire</b>              | 0,0                          | 0,0              | 0,0   | 0,0   | 0,0   | 0,0   | 0,0   | 0,0   | 0,0   |        |
| La Champagne,<br>Vrainvilliers,<br>Pampou | R2                           | Bruit résiduel   | 27,9  | 31,5  | 34,3  | 37,5  | 41,2  | 46,7  | 48,4  | 50,9   |
|   |                              | Bruit éoliennes  | 24,3  | 26,5  | 28,9  | 33,2  | 35,1  | 35,7  | 35,7  | 35,7   |
|   |                              | Bruit ambiant    | 29,5  | 32,7  | 35,4  | 38,9  | 42,1  | 47,1  | 48,6  | 51,0   |
|   |                              | <b>EMERGENCE</b> | 1,6   | 1,2   | 1,1   | 1,4   | 0,9   | 0,4   | 0,2   | 0,1    |
|   | <b>Diminution nécessaire</b> | 0,0              | 0,0   | 0,0   | 0,0   | 0,0   | 0,0   | 0,0   | 0,0   | 0,0    |
|   | R21                          | Bruit résiduel   | 27,9  | 31,5  | 34,3  | 37,5  | 41,2  | 46,7  | 48,4  | 50,9   |
|   |                              | Bruit éoliennes  | 22,2  | 24,4  | 26,6  | 30,2  | 32,8  | 33,6  | 33,6  | 33,6   |
|   |                              | Bruit ambiant    | 28,9  | 32,3  | 34,9  | 38,2  | 41,7  | 46,9  | 48,5  | 50,9   |
|   |                              | <b>EMERGENCE</b> | 1,0   | 0,8   | 0,6   | 0,7   | 0,5   | 0,2   | 0,1   | 0,0    |
|   | <b>Diminution nécessaire</b> | 0,0              | 0,0   | 0,0   | 0,0   | 0,0   | 0,0   | 0,0   | 0,0   | 0,0    |
|   | R22                          | Bruit résiduel   | 27,9  | 31,5  | 34,3  | 37,5  | 41,2  | 46,7  | 48,4  | 50,9   |
|   |                              | Bruit éoliennes  | 19,8  | 22,1  | 24,5  | 28,4  | 30,7  | 31,3  | 31,3  | 31,3   |
| Bruit ambiant                             |                              | 28,5             | 32,0  | 34,7  | 38,0  | 41,5  | 46,8  | 48,5  | 50,9  |        |
| <b>EMERGENCE</b>                          |                              | 0,6              | 0,5   | 0,4   | 0,5   | 0,3   | 0,1   | 0,1   | 0,0   |        |
| <b>Diminution nécessaire</b>              | 0,0                          | 0,0              | 0,0   | 0,0   | 0,0   | 0,0   | 0,0   | 0,0   | 0,0   |        |
| Fays                                      | R3                           | Bruit résiduel   | 24,9  | 27,6  | 29,4  | 33,4  | 37,1  | 40,8  | 43,1  | 45,2   |
|   |                              | Bruit éoliennes  | 22,5  | 24,8  | 26,1  | 29,9  | 33,2  | 34,0  | 34,0  | 34,0   |
|   |                              | Bruit ambiant    | 26,9  | 29,4  | 31,0  | 35,0  | 38,5  | 41,7  | 43,6  | 45,6   |
|   |                              | <b>EMERGENCE</b> | 2,0   | 1,8   | 1,6   | 1,6   | 1,4   | 0,9   | 0,5   | 0,4    |
|   | <b>Diminution nécessaire</b> | 0,0              | 0,0   | 0,0   | 0,0   | 0,0   | 0,0   | 0,0   | 0,0   | 0,0    |
|   | R31                          | Bruit résiduel   | 24,9  | 27,6  | 29,4  | 33,4  | 37,1  | 40,8  | 43,1  | 45,2   |
|   |                              | Bruit éoliennes  | 26,6  | 28,9  | 30,4  | 33,5  | 37,0  | 38,1  | 38,1  | 38,1   |
|   |                              | Bruit ambiant    | 28,9  | 31,3  | 32,9  | 36,4  | 40,1  | 42,7  | 44,3  | 46,0   |
|   |                              | <b>EMERGENCE</b> | 4,0   | 3,7   | 3,5   | 3,0   | 3,0   | 1,9   | 1,2   | 0,8    |
|   | <b>Diminution nécessaire</b> | 0,0              | 0,0   | 0,0   | 0,0   | 0,0   | 0,0   | 0,0   | 0,0   | 0,0    |
|   | R32                          | Bruit résiduel   | 24,9  | 27,6  | 29,4  | 33,4  | 37,1  | 40,8  | 43,1  | 45,2   |
|   |                              | Bruit éoliennes  | 24,6  | 26,9  | 28,5  | 31,8  | 34,8  | 36,0  | 36,0  | 36,0   |
| Bruit ambiant                             |                              | 27,7             | 30,3  | 32,0  | 35,7  | 39,1  | 42,1  | 43,9  | 45,7  |        |
| <b>EMERGENCE</b>                          |                              | 2,8              | 2,7   | 2,6   | 2,3   | 2,0   | 1,3   | 0,8   | 0,5   |        |
| <b>Diminution nécessaire</b>              | 0,0                          | 0,0              | 0,0   | 0,0   | 0,0   | 0,0   | 0,0   | 0,0   | 0,0   |        |
| Les delouches                             | R4                           | Bruit résiduel   | 27,9  | 30,7  | 32,7  | 37,0  | 40,4  | 44,5  | 46,2  | 49,2   |
|   |                              | Bruit éoliennes  | 29,2  | 31,5  | 32,8  | 36,3  | 40,1  | 40,6  | 40,6  | 40,6   |
|   |                              | Bruit ambiant    | 31,6  | 34,1  | 35,7  | 39,7  | 43,2  | 46,0  | 47,3  | 49,8   |
|   |                              | <b>EMERGENCE</b> | 3,7   | 3,4   | 3,0   | 2,7   | 2,8   | 1,5   | 1,1   | 0,6    |
|   | <b>Diminution nécessaire</b> | 0,0              | 0,0   | 0,0   | 0,0   | 0,0   | 0,0   | 0,0   | 0,0   | 0,0    |
|   | R41                          | Bruit résiduel   | 27,9  | 30,7  | 32,7  | 37,0  | 40,4  | 44,5  | 46,2  | 49,2   |
|   |                              | Bruit éoliennes  | 28,1  | 30,4  | 31,8  | 35,3  | 39,0  | 39,5  | 39,5  | 39,5   |
|   |                              | Bruit ambiant    | 31,0  | 33,6  | 35,3  | 39,2  | 42,8  | 45,7  | 47,1  | 49,7   |
|   |                              | <b>EMERGENCE</b> | 3,1   | 2,9   | 2,6   | 2,2   | 2,4   | 1,2   | 0,9   | 0,5    |
|   | <b>Diminution nécessaire</b> | 0,0              | 0,0   | 0,0   | 0,0   | 0,0   | 0,0   | 0,0   | 0,0   | 0,0    |
|   | R42                          | Bruit résiduel   | 27,9  | 30,7  | 32,7  | 37,0  | 40,4  | 44,5  | 46,2  | 49,2   |
|   |                              | Bruit éoliennes  | 29,0  | 31,3  | 32,5  | 36,2  | 40,1  | 40,4  | 40,4  | 40,4   |
| Bruit ambiant                             |                              | 31,5             | 34,0  | 35,6  | 39,6  | 43,2  | 45,9  | 47,2  | 49,8  |        |
| <b>EMERGENCE</b>                          |                              | 3,6              | 3,3   | 2,9   | 2,6   | 2,8   | 1,4   | 1,0   | 0,6   |        |
| <b>Diminution nécessaire</b>              | 0,0                          | 0,0              | 0,0   | 0,0   | 0,0   | 0,0   | 0,0   | 0,0   | 0,0   |        |

Rappel : si bruit ambiant > 35 dB(A), seuil de 3 dB(A)

Diminution nécessaire = diminution nécessaire de la contribution au niveau du parc pour respecter les seuils réglementaires

 Niveau ambiant inférieur ou égal à 35 dB(A) : aucun seuil d'émergence n'est à respecter dans ce cas

 Emergence supérieure au seuil de 3dB(A) pour un niveau ambiant supérieur à 35 dB(A)


**Résultats des calculs des émergences en période de nuit – NORDEX N117 de 3,6 MW  
mode optimisé - 91m et 106m de hauteurs de mât**


**EMERGENCES GLOBALES - NORDEX N117 - 3,6 MW - mode normal avec peignes - Mode optimisé**

| Période de NUIT<br>(22h-7h)                      |                              | Type de bruit                | 3 m/s           | 4 m/s | 5 m/s | 6 m/s | 7 m/s | 8 m/s | 9 m/s | 10 m/s |      |
|--|------------------------------|------------------------------|-----------------|-------|-------|-------|-------|-------|-------|--------|------|
| Le Moulinet,<br>Le Bois Bouchet,<br>Les Galernes | RP1                          | Bruit résiduel               | 27,4            | 29,0  | 32,1  | 35,4  | 40,1  | 43,6  | 45,5  | 46,4   |      |
|  |                              | Bruit éoliennes              | 21,9            | 24,2  | 25,7  | 29,3  | 33,3  | 33,4  | 33,4  | 33,4   |      |
|  |                              | Bruit ambiant                | 28,5            | 30,2  | 33,0  | 36,3  | 41,0  | 44,0  | 45,7  | 46,6   |      |
|  |                              | <b>EMERGENCE</b>             | 1,1             | 1,2   | 0,9   | 0,9   | 0,9   | 0,4   | 0,2   | 0,2    |      |
|  |                              | <b>Diminution nécessaire</b> | 0,0             | 0,0   | 0,0   | 0,0   | 0,0   | 0,0   | 0,0   | 0,0    |      |
|  | RP11                         | Bruit résiduel               | 27,4            | 29,0  | 32,1  | 35,4  | 40,1  | 43,6  | 45,5  | 46,4   |      |
|  |                              | Bruit éoliennes              | 25,2            | 27,5  | 28,7  | 32,3  | 36,5  | 36,6  | 36,6  | 36,6   |      |
|  |                              | Bruit ambiant                | 29,4            | 31,3  | 33,8  | 37,1  | 41,7  | 44,4  | 46,0  | 46,8   |      |
|  |                              | <b>EMERGENCE</b>             | 2,0             | 2,3   | 1,7   | 1,7   | 1,6   | 0,8   | 0,5   | 0,4    |      |
|  |                              | <b>Diminution nécessaire</b> | 0,0             | 0,0   | 0,0   | 0,0   | 0,0   | 0,0   | 0,0   | 0,0    |      |
|  | RP12                         | Bruit résiduel               | 27,4            | 29,0  | 32,1  | 35,4  | 40,1  | 43,6  | 45,5  | 46,4   |      |
|  |                              | Bruit éoliennes              | 21,7            | 24,0  | 25,4  | 29,2  | 33,1  | 33,1  | 33,1  | 33,1   |      |
| Bruit ambiant                                    |                              | 28,4                         | 30,2            | 32,9  | 36,3  | 40,9  | 44,0  | 45,7  | 46,6  |        |      |
| <b>EMERGENCE</b>                                 |                              | 1,0                          | 1,2             | 0,8   | 0,9   | 0,8   | 0,4   | 0,2   | 0,2   |        |      |
| <b>Diminution nécessaire</b>                     |                              | 0,0                          | 0,0             | 0,0   | 0,0   | 0,0   | 0,0   | 0,0   | 0,0   |        |      |
| Jurenville                                       | R5                           | Bruit résiduel               | 27,4            | 29,0  | 32,1  | 35,4  | 40,1  | 43,6  | 45,5  | 46,4   |      |
|  |                              | Bruit éoliennes              | 24,2            | 26,5  | 28,2  | 33,3  | 35,6  | 35,7  | 35,7  | 35,7   |      |
|  |                              | Bruit ambiant                | 29,1            | 30,9  | 33,6  | 37,4  | 41,5  | 44,2  | 45,9  | 46,7   |      |
|  |                              | <b>EMERGENCE</b>             | 1,7             | 1,9   | 1,5   | 2,0   | 1,4   | 0,6   | 0,4   | 0,3    |      |
|  |                              | <b>Diminution nécessaire</b> | 0,0             | 0,0   | 0,0   | 0,0   | 0,0   | 0,0   | 0,0   | 0,0    |      |
|  | R51                          | Bruit résiduel               | 27,4            | 29,0  | 32,1  | 35,4  | 40,1  | 43,6  | 45,5  | 46,4   |      |
|  |                              | Bruit éoliennes              | 25,0            | 27,3  | 29,1  | 34,2  | 36,5  | 36,5  | 36,5  | 36,5   |      |
|  |                              | Bruit ambiant                | 29,3            | 31,2  | 33,9  | 37,8  | 41,7  | 44,4  | 46,0  | 46,8   |      |
|  |                              | <b>EMERGENCE</b>             | 1,9             | 2,2   | 1,8   | 2,4   | 1,6   | 0,8   | 0,5   | 0,4    |      |
|  |                              | <b>Diminution nécessaire</b> | 0,0             | 0,0   | 0,0   | 0,0   | 0,0   | 0,0   | 0,0   | 0,0    |      |
|  | R52                          | Bruit résiduel               | 27,4            | 29,0  | 32,1  | 35,4  | 40,1  | 43,6  | 45,5  | 46,4   |      |
|  |                              | Bruit éoliennes              | 24,5            | 26,8  | 28,5  | 33,6  | 36,0  | 36,0  | 36,0  | 36,0   |      |
| Bruit ambiant                                    |                              | 29,2                         | 31,0            | 33,7  | 37,6  | 41,5  | 44,3  | 45,9  | 46,7  |        |      |
| <b>EMERGENCE</b>                                 |                              | 1,8                          | 2,0             | 1,6   | 2,2   | 1,4   | 0,7   | 0,4   | 0,3   |        |      |
| <b>Diminution nécessaire</b>                     |                              | 0,0                          | 0,0             | 0,0   | 0,0   | 0,0   | 0,0   | 0,0   | 0,0   |        |      |
| Le Pavé de<br>Jurenville                         | R6                           | Bruit résiduel               | 29,8            | 30,0  | 30,2  | 32,1  | 35,6  | 38,4  | 42,4  | 46,2   |      |
|  |                              | Bruit éoliennes              | 18,4            | 20,6  | 24,3  | 28,0  | 29,7  | 29,8  | 29,8  | 29,8   |      |
|  |                              | Bruit ambiant                | 30,1            | 30,5  | 31,2  | 33,5  | 36,6  | 38,9  | 42,7  | 46,3   |      |
|  |                              | <b>EMERGENCE</b>             | 0,3             | 0,5   | 1,0   | 1,4   | 1,0   | 0,5   | 0,3   | 0,1    |      |
|  |                              | <b>Diminution nécessaire</b> | 0,0             | 0,0   | 0,0   | 0,0   | 0,0   | 0,0   | 0,0   | 0,0    |      |
|  | R61                          | Bruit résiduel               | 29,8            | 30,0  | 30,2  | 32,1  | 35,6  | 38,4  | 42,4  | 46,2   |      |
|  |                              | Bruit éoliennes              | 17,4            | 19,7  | 22,8  | 26,7  | 28,8  | 28,8  | 28,8  | 28,8   |      |
|  |                              | Bruit ambiant                | 30,0            | 30,4  | 31,0  | 33,2  | 36,4  | 38,8  | 42,6  | 46,3   |      |
|  |                              | <b>EMERGENCE</b>             | 0,2             | 0,4   | 0,8   | 1,1   | 0,8   | 0,4   | 0,2   | 0,1    |      |
|  |                              | <b>Diminution nécessaire</b> | 0,0             | 0,0   | 0,0   | 0,0   | 0,0   | 0,0   | 0,0   | 0,0    |      |
|  | Les Hommes Libres            | RP2                          | Bruit résiduel  | 29,8  | 30,0  | 30,2  | 32,1  | 35,6  | 38,4  | 42,4   | 46,2 |
|  |                              |                              | Bruit éoliennes | 18,4  | 20,6  | 24,7  | 28,4  | 29,8  | 29,9  | 29,9   | 29,9 |
| Bruit ambiant                                    |                              |                              | 30,1            | 30,5  | 31,3  | 33,6  | 36,6  | 38,9  | 42,7  | 46,3   |      |
| <b>EMERGENCE</b>                                 |                              |                              | 0,3             | 0,5   | 1,1   | 1,5   | 1,0   | 0,5   | 0,3   | 0,1    |      |
| <b>Diminution nécessaire</b>                     |                              |                              | 0,0             | 0,0   | 0,0   | 0,0   | 0,0   | 0,0   | 0,0   | 0,0    |      |
| RP21   |                              | Bruit résiduel               | 29,8            | 30,0  | 30,2  | 32,1  | 35,6  | 38,4  | 42,4  | 46,2   |      |
|  |                              | Bruit éoliennes              | 18,7            | 21,0  | 25,0  | 28,6  | 30,1  | 30,2  | 30,2  | 30,2   |      |
|  |                              | Bruit ambiant                | 30,1            | 30,5  | 31,4  | 33,7  | 36,7  | 39,0  | 42,7  | 46,3   |      |
|  |                              | <b>EMERGENCE</b>             | 0,3             | 0,5   | 1,2   | 1,6   | 1,1   | 0,6   | 0,3   | 0,1    |      |
|  |                              | <b>Diminution nécessaire</b> | 0,0             | 0,0   | 0,0   | 0,0   | 0,0   | 0,0   | 0,0   | 0,0    |      |
| RP22   |                              | Bruit résiduel               | 29,8            | 30,0  | 30,2  | 32,1  | 35,6  | 38,4  | 42,4  | 46,2   |      |
|  |                              | Bruit éoliennes              | 14,8            | 16,9  | 21,6  | 25,0  | 26,2  | 26,2  | 26,2  | 26,2   |      |
|  | Bruit ambiant                | 29,9                         | 30,2            | 30,8  | 32,9  | 36,0  | 38,6  | 42,5  | 46,3  |        |      |
|  | <b>EMERGENCE</b>             | 0,1                          | 0,2             | 0,6   | 0,8   | 0,4   | 0,2   | 0,1   | 0,1   |        |      |
|  | <b>Diminution nécessaire</b> | 0,0                          | 0,0             | 0,0   | 0,0   | 0,0   | 0,0   | 0,0   | 0,0   |        |      |

Rappel : si bruit ambiant > 35 dB(A), seuil de 3 dB(A)

Diminution nécessaire = diminution nécessaire de la contribution au niveau du parc pour respecter les seuils réglementaires

 Niveau ambiant inférieur ou égal à 35 dB(A) : aucun seuil d'urgence n'est à respecter dans ce cas

 Urgence supérieure au seuil de 3dB(A) pour un niveau ambiant supérieur à 35 dB(A)

**Résultats des calculs des émergences en période de nuit – NORDEX N117 de 3,6 MW  
mode optimisé - 91m et 106m de hauteurs de mât**



### 5.3. PERIMETRE DE MESURE DU BRUIT

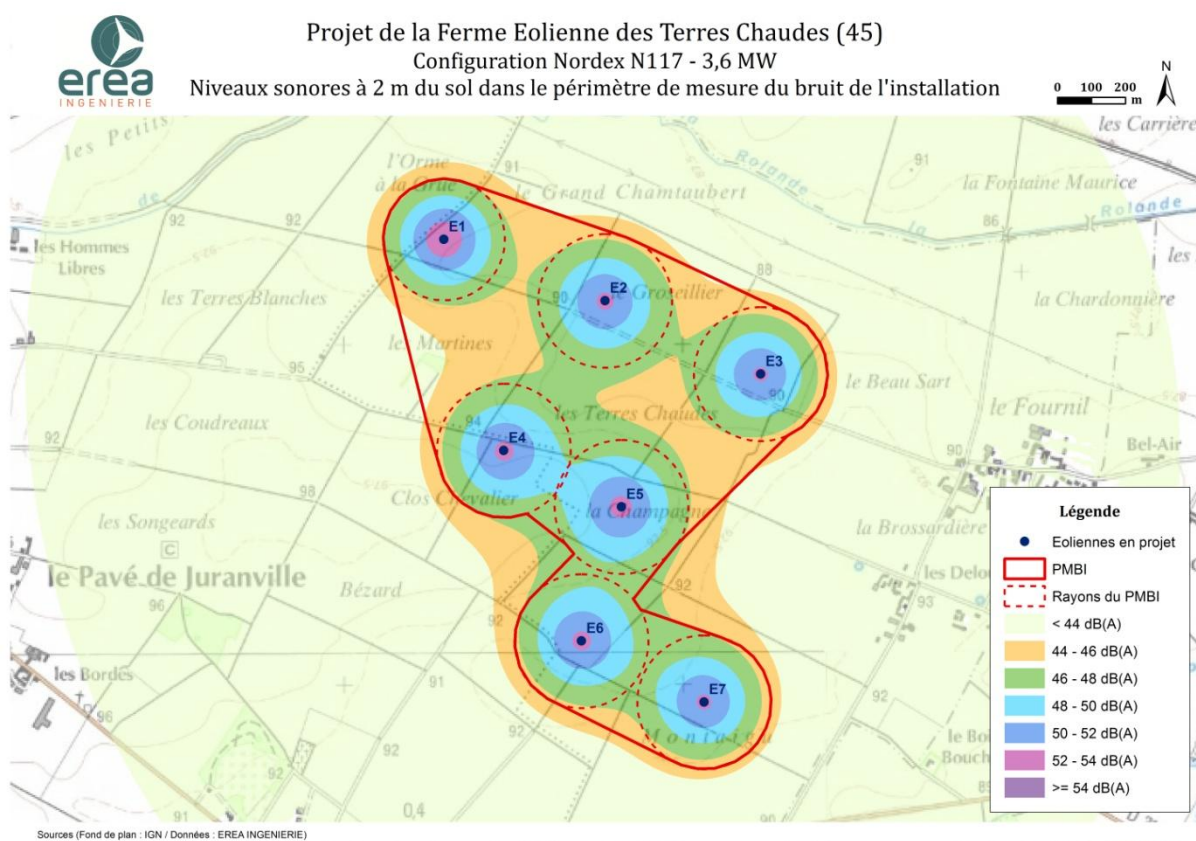
Le niveau de bruit maximal des installations éoliennes est fixé à 70 dB(A) pour la période de jour et 60 dB(A) pour la période de nuit dans le périmètre de mesure du bruit. Ce périmètre correspond au plus petit polygone dans lequel sont inscrits les disques de centre chaque aérogénérateur et de rayon R défini par :

- $R = 1,2 \times (\text{hauteur du moyeu} + \text{longueur d'un demi-rotor})$

Le rayon du périmètre de mesure du bruit de l'installation du projet est de 179,4 m pour l'éolienne NORDEX N117 avec une hauteur de nacelle de 91 m et 197,4 m pour la NORDEX N117 avec une hauteur de nacelle de 106 m.

En limite de ce périmètre, les niveaux sonores varient au maximum entre 46 et 48 dB(A) à 2 m de hauteur pour la vitesse de vent correspondant aux émissions de bruits les plus bruyantes. D'autre part, ces niveaux sonores sont calculés avec un fonctionnement normal (sans bridage) des éoliennes. Ces niveaux sont donc bien inférieurs aux seuils réglementaires de 70 dB(A) de jour et 60 dB(A) de nuit.

La figure qui suit illustre les niveaux sonores à l'intérieur du périmètre de mesure du bruit de l'installation.



Niveaux sonores dans le périmètre de mesure de bruit de l'installation – NORDEX N117 – 3,6MW de 91m et 106m de hauteurs nacelle en mode de fonctionnement normal pour la vitesse de vent standardisée de 10 m/s

Ainsi, pour toutes directions et vitesses de vent, les seuils réglementaires sont respectés en limite du périmètre de mesure du bruit de l'installation pour le type d'éolienne étudié.

## 5.4. TONALITE MARQUEE

La tonalité marquée est détectée dans un spectre non pondéré de tiers d'octave quand la différence de niveau entre la bande de tiers d'octave et les quatre bandes de tiers d'octave les plus proches (les deux bandes immédiatement inférieures et les deux bandes immédiatement supérieures) atteint ou dépasse les niveaux suivants :

| 50 Hz à 315 Hz | 400 Hz à 1250 Hz | 1600 Hz à 8000 Hz |
|----------------|------------------|-------------------|
| 10 dB          | 5 dB             | 5 dB              |

Ainsi, dans le cas où le bruit des éoliennes est à tonalité marquée de manière établie ou cyclique, sa durée d'apparition ne doit pas excéder 30% de la durée de fonctionnement de l'établissement dans chacune des périodes diurne et nocturne.

Les tonalités des éoliennes NORDEX N117 sont calculées à partir des données des émissions spectrales des machines selon les données disponibles en tiers d'octave, soit celles de l'éolienne N117 de 3,6 MW avec peignes.

Les tableaux suivants présentent les tonalités en dB, calculées pour les différentes vitesses de vent à hauteur de la nacelle.

| Fréquences (en Hz) | 50  | 63  | 80  | 100 | 125 | 160 | 200 | 250 | 315 | 400 | 500 |
|--------------------|-----|-----|-----|-----|-----|-----|-----|-----|-----|-----|-----|
| 3 m/s              | 0,4 | 0,9 | 0,1 | 0,1 | 0,5 | 1,5 | 1,3 | 0,5 | 0,0 | 1,1 | 0,9 |
| 4 m/s              | 0,8 | 0,4 | 1,3 | 0,0 | 1,0 | 1,1 | 0,7 | 0,6 | 0,4 | 1,3 | 1,3 |
| 5 m/s              | 0,4 | 0,2 | 0,3 | 0,2 | 1,2 | 0,9 | 0,7 | 0,5 | 0,0 | 1,4 | 1,1 |
| 6 m/s              | 0,5 | 0,3 | 0,3 | 0,3 | 0,6 | 0,8 | 0,3 | 0,6 | 0,4 | 1,2 | 1,4 |
| 7 à 12 m/s         | 0,4 | 0,7 | 1,1 | 1,4 | 1,0 | 1,9 | 0,5 | 0,8 | 0,4 | 1,5 | 1,4 |

| 630 | 800 | 1000 | 1250 | 1600 | 2000 | 2500 | 3150 | 4000 | 5000 | 6300 | 8000       |
|-----|-----|------|------|------|------|------|------|------|------|------|------------|
| 0,9 | 1,3 | 0,6  | 1,0  | 0,2  | 0,4  | 0,1  | 1,7  | 0,7  | 1,4  | 0,6  | 1,4        |
| 1,0 | 1,1 | 0,1  | 0,4  | 0,7  | 0,3  | 0,5  | 0,1  | 0,0  | 0,1  | 3,0  | <b>7,5</b> |
| 1,6 | 0,8 | 0,7  | 0,2  | 0,2  | 0,5  | 0,5  | 0,5  | 0,8  | 0,9  | 1,8  | <b>7,2</b> |
| 0,7 | 1,0 | 0,4  | 0,1  | 0,4  | 0,7  | 0,1  | 0,5  | 1,0  | 1,2  | 1,7  | <b>6,1</b> |
| 0,5 | 0,9 | 0,5  | 0,0  | 0,5  | 0,6  | 0,2  | 0,7  | 0,7  | 0,5  | 1,4  | <b>5,1</b> |

### Calculs des tonalités de l'éolienne NORDEX N117 - 3,6 MW

Le calcul de ces tonalités indique des tonalités marquées à l'émission pour la fréquence de 8000 Hz.

L'analyse de cette fréquences est donc réalisée au droit de l'habitation riveraine où la contribution sonore est la plus élevée (R4, « Les Delouches »). La contribution sonore au R4, en dB(A), à 8000 Hz est nulle. Ainsi, aucune tonalité marquée n'est audible au droit des habitations les plus exposées.

**Les données des émissions des éoliennes ne font apparaître aucune tonalité marquée au droit des zones à émergences réglementées les plus exposées au projet.**

Les mesures de réception qui seront réalisées après la mise en service du parc permettront de valider le respect de cette partie de la réglementation.

## 6. CONCLUSION

---

Ce rapport fait état d'une étude acoustique détaillée menée dans le cadre du dossier de demande d'autorisation unique du projet de la Ferme Eolienne des Terres Chaudes. Ce rapport intègre les différents éléments de l'arrêté du 26 août 2011 relatif aux installations de production d'électricité utilisant l'énergie mécanique du vent au sein d'une installation soumise à autorisation au titre de la rubrique 2980 de la législation des installations classées pour la protection de l'environnement (Section 6 – Articles 26 à 31).

Ce projet prévoit l'implantation de sept éoliennes au nord du département du Loiret (45). La présente étude prend en compte l'ensemble de ces éoliennes et s'articule autour des trois principaux axes suivants :

- **Détermination du bruit résiduel** sur le site en fonction de la vitesse du vent (mesures),
- **Estimation de la contribution sonore du projet** au droit des habitations riveraines (calculs),
- **Analyse de l'émergence** au droit de ces habitations afin de valider le respect de la réglementation française en vigueur, ou le cas échéant, de proposer des solutions adaptées pour respecter les seuils réglementaires.

### 6.1. ETAT INITIAL

Les niveaux sonores mesurés *in situ* témoignent d'un environnement rural calme, dont les principales sources de bruit sont les transports routiers et l'activité agricole. En effet, le site est impacté par quelques routes départementales peu fréquentées et légèrement par l'autoroute A19 qui passe au nord du projet.

Les mesures de bruit réalisées ont été analysées à partir de l'indicateur L50 en fonction de la vitesse du vent (vitesse standardisée à 10 m du sol).

**Ces niveaux varient globalement entre 25 et 51 dB(A) selon les classes de vent (entre 3 et 10 m/s) et les périodes (jour et nuit) considérées.**

### 6.2. ANALYSE PREVISIONNELLE ET EMERGENCES

Les habitations riveraines les plus proches du projet sont situées au lieu-dit « Les Delouches » à une distance d'environ 630 m des premières éoliennes.

Les émergences globales au droit des habitations sont calculées à partir de la contribution des éoliennes (pour des vitesses de vent allant de 3 à 10 m/s) et du bruit existant déterminé à partir des mesures *in situ* (selon les analyses  $L_{50}$  / vitesse du vent).

Le type d'éolienne étudié est NORDEX N117 – 3,6 MW – 91 m et 106 m de hauteurs de mât. Le calcul est fait uniquement avec les peignes qui font parties d'éléments de série dans les éoliennes de nouvelle génération.

Les analyses prévisionnelles permettent d'observer des risques de dépassement des seuils réglementaires en période de nuit au droit des habitations situées aux lieux-dits « Fays »,

« Les Delouches », « Le Bois Bouchet » et « Juranville ». Aucun risque de dépassement des seuils réglementaires n'est estimé de jour.

Par conséquent, une mesure de réduction d'impact acoustique est proposée avec la mise en place d'un plan de fonctionnement optimisé. Il s'agit de brider une partie des éoliennes en période de nuit, selon la vitesse du vent.

Il n'apparaît pas de tonalité marquée au droit des habitations riveraines du projet pour le type de machine utilisé pour le projet de la Ferme Eolienne des Terres Chaudes.

Dans le périmètre de mesure du bruit défini à l'article 2 de l'arrêté du 26 août 2011, les niveaux de bruit sont bien inférieurs aux seuils réglementaires fixés pour les périodes de jour et de nuit qui sont respectivement de 70 et 60 dB(A).

# **ANNEXES**

---

**ANNEXE N°1 : ANALYSES « BRUIT-VENT »**

**ANNEXE N°2 : DONNEES DES EMISSIONS SONORES**

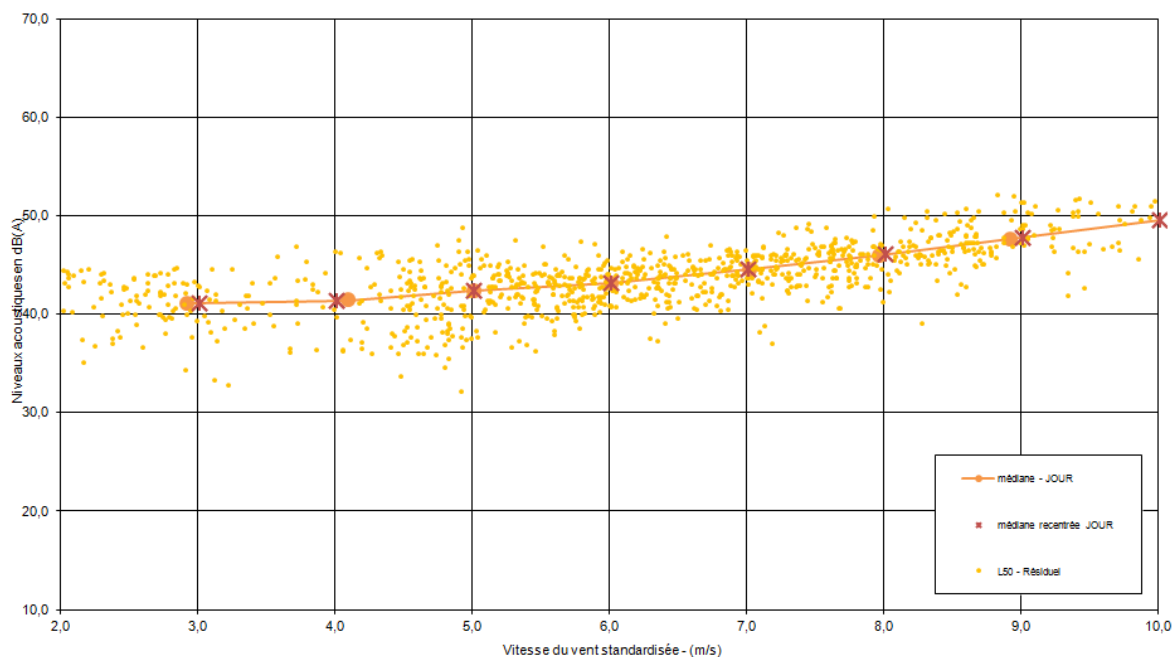
**ANNEXE N°3 : INCERTITUDES DE CALCULS**

## ANNEXE N°1 : ANALYSES « BRUIT-VENT »

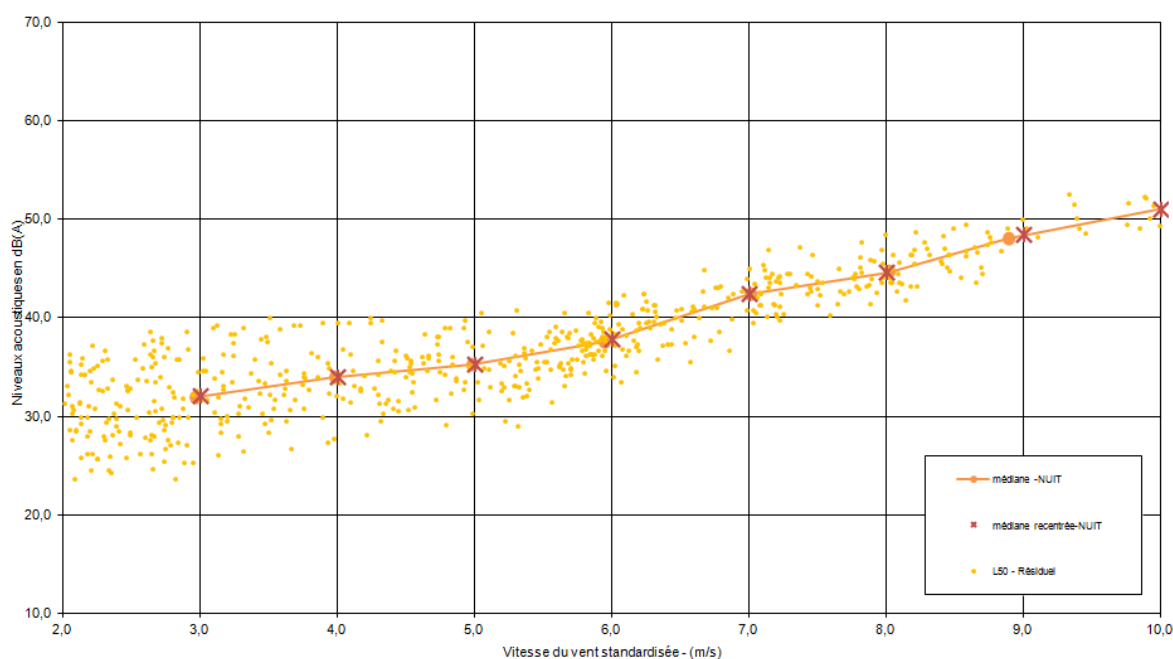
Les analyses « bruit-vent » sont présentées ci-après pour chacun des 6 points fixes réalisés.

### PF1 – Longcourt

PF1 - Longcourt - Période de Jour (7h-22h)

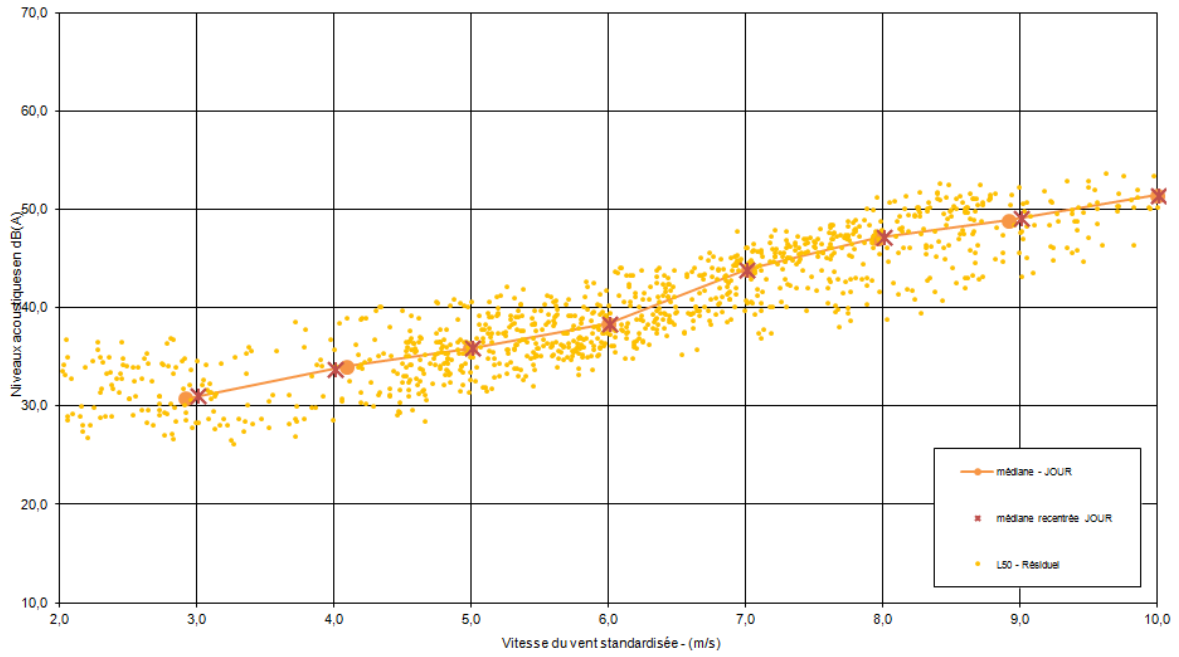


PF1 - Longcourt - Période de Nuit (22h-7h)

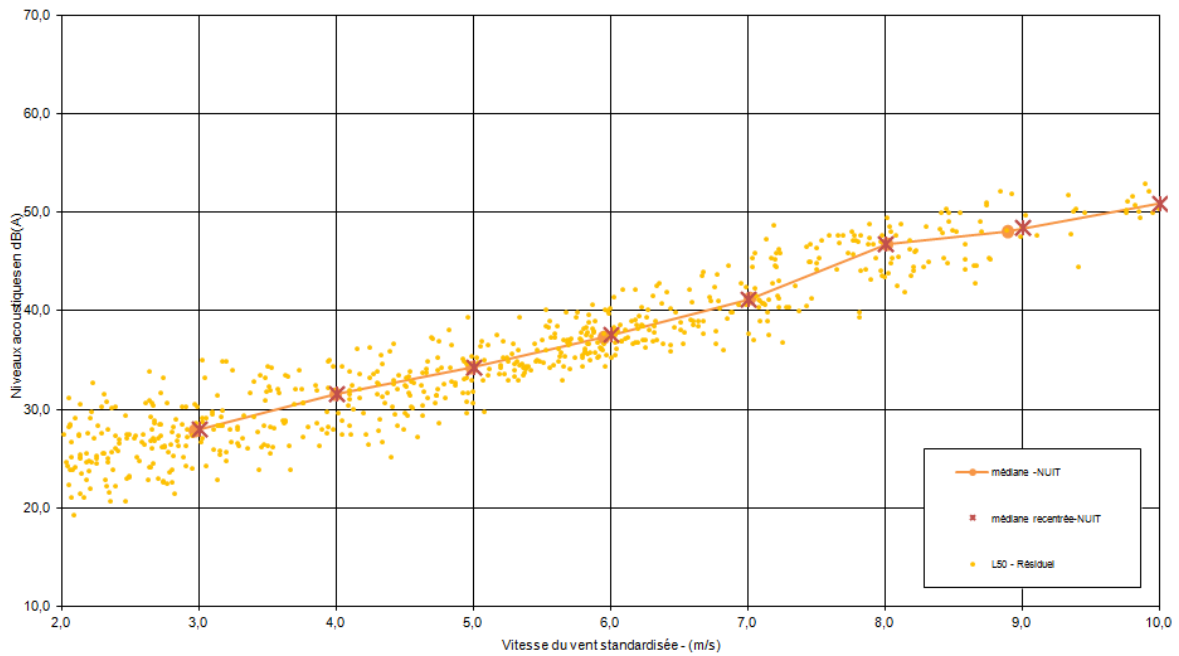


## PF2 – La Champagne

PF2 - La Champagne - Période de Jour (7h-22h)



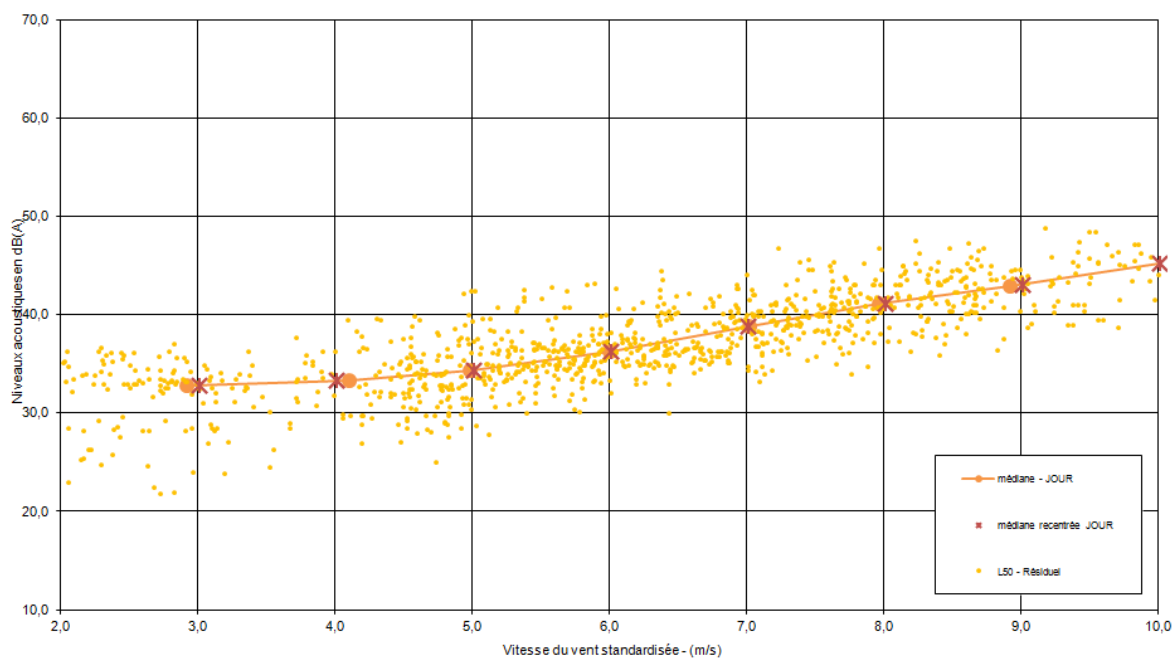
PF2 - La Champagne - Période de Nuit (22h-7h)



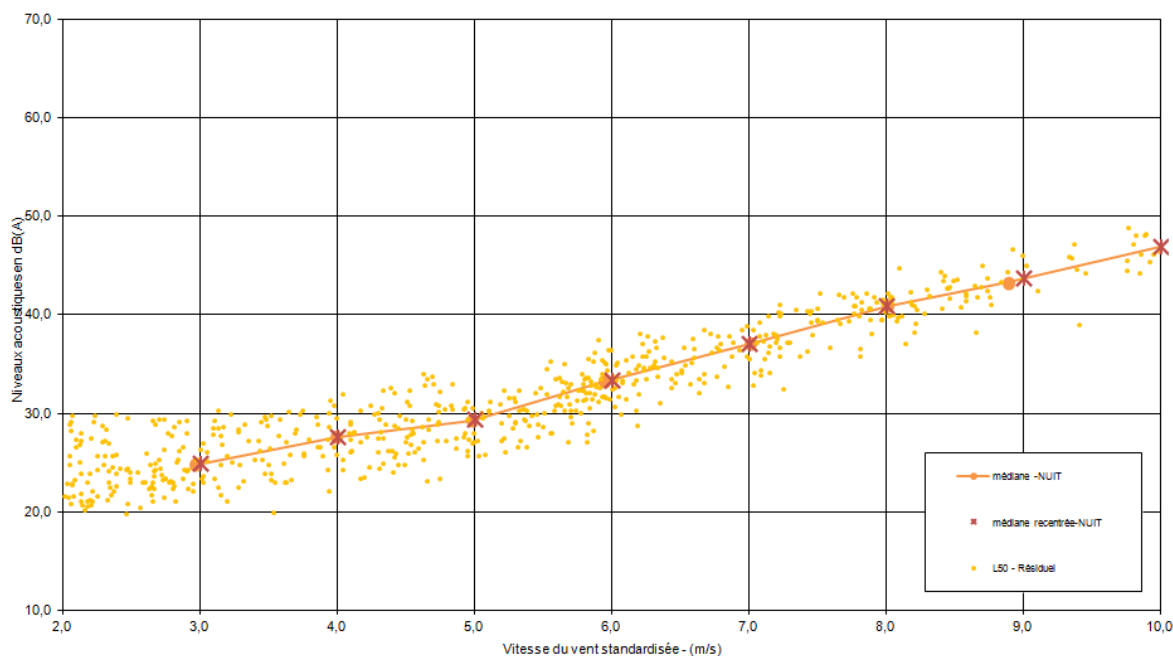


## PF3 – Fays

PF3 - Fays - Période de Jour (7h-22h)

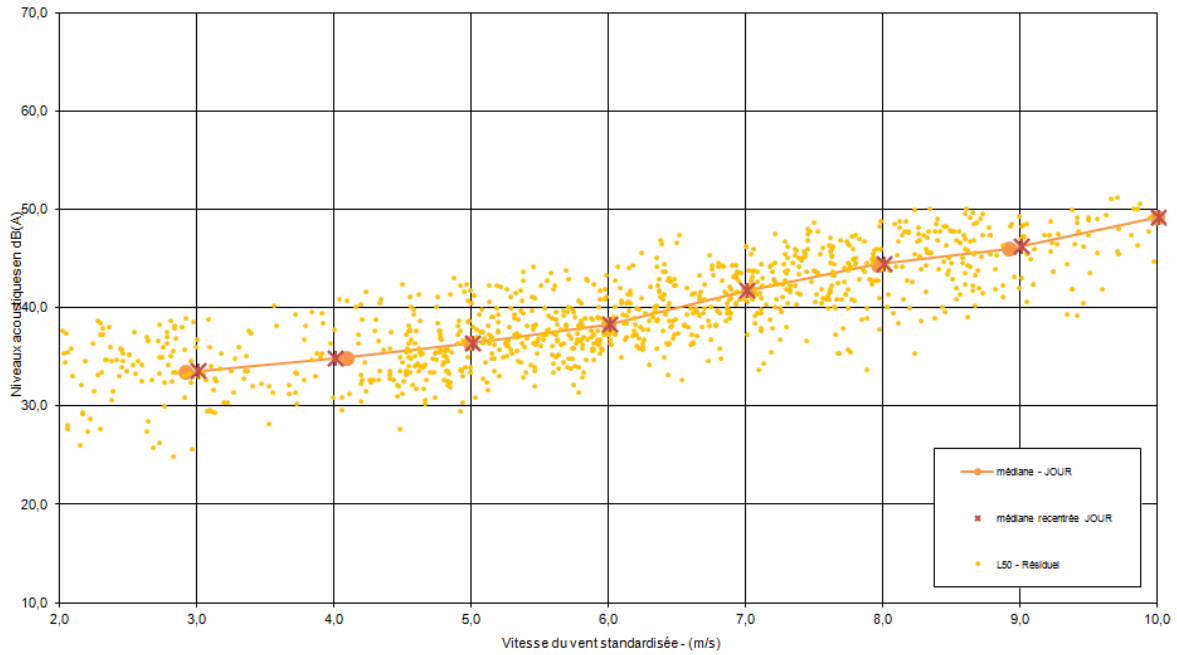


PF3 - Fays - Période de Nuit (22h-7h)

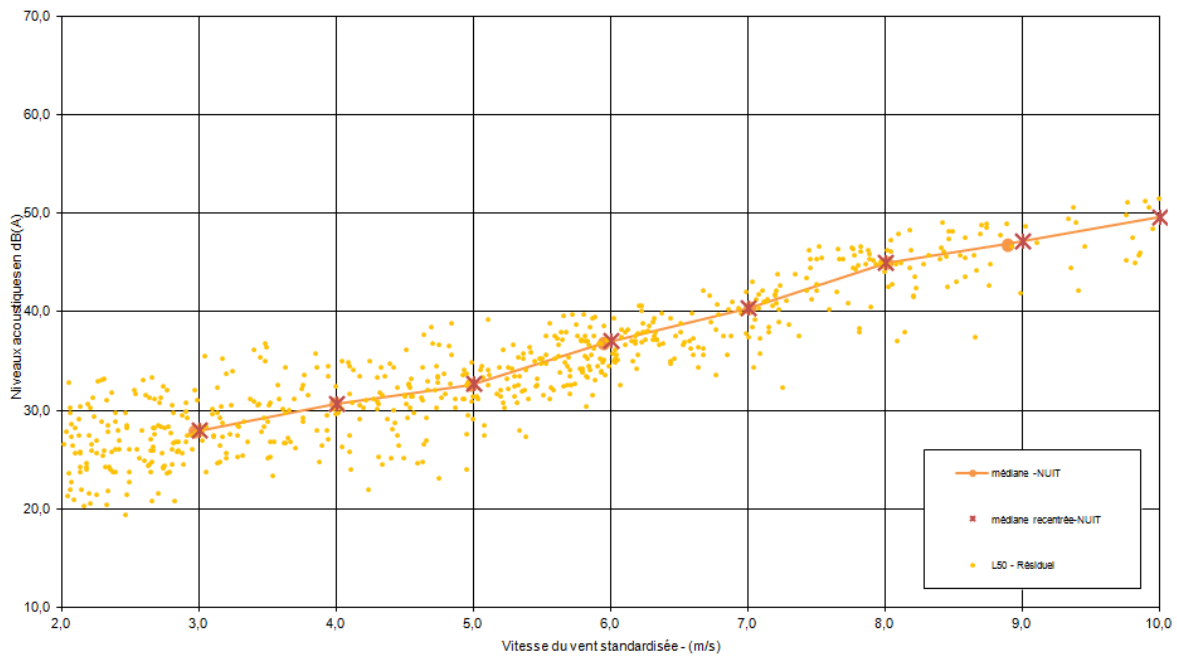


## PF4 – Les Delouches

PF4 - Les Delouches - Période de Jour (7h-22h)

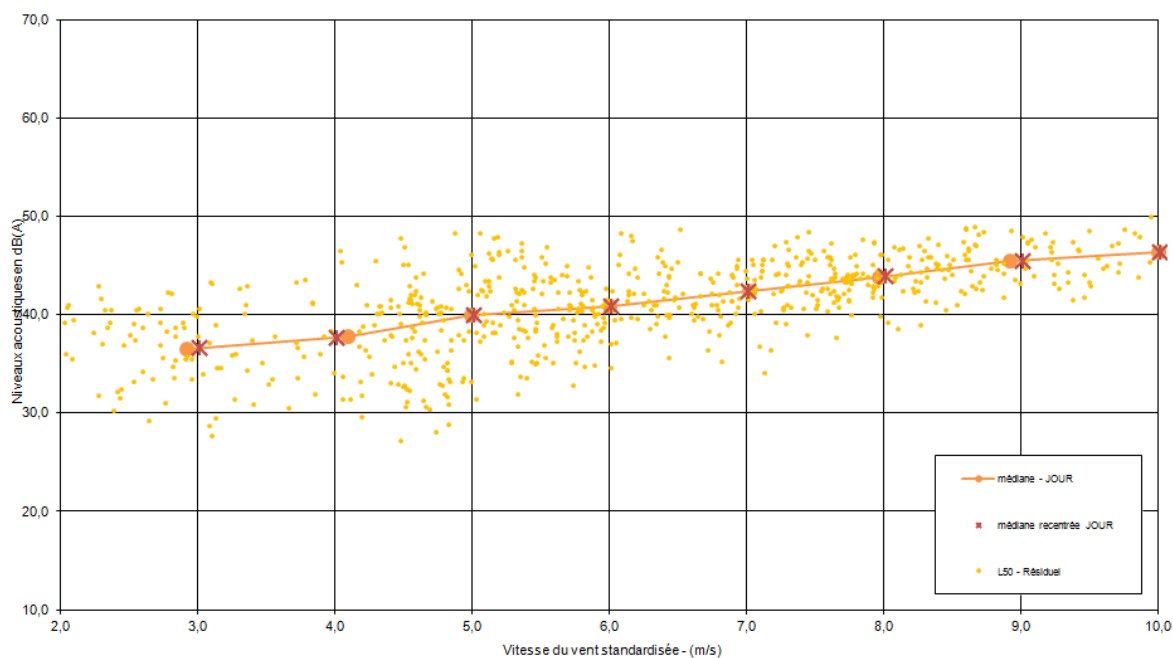


PF4 - Les Delouches - Période de Nuit (22h-7h)

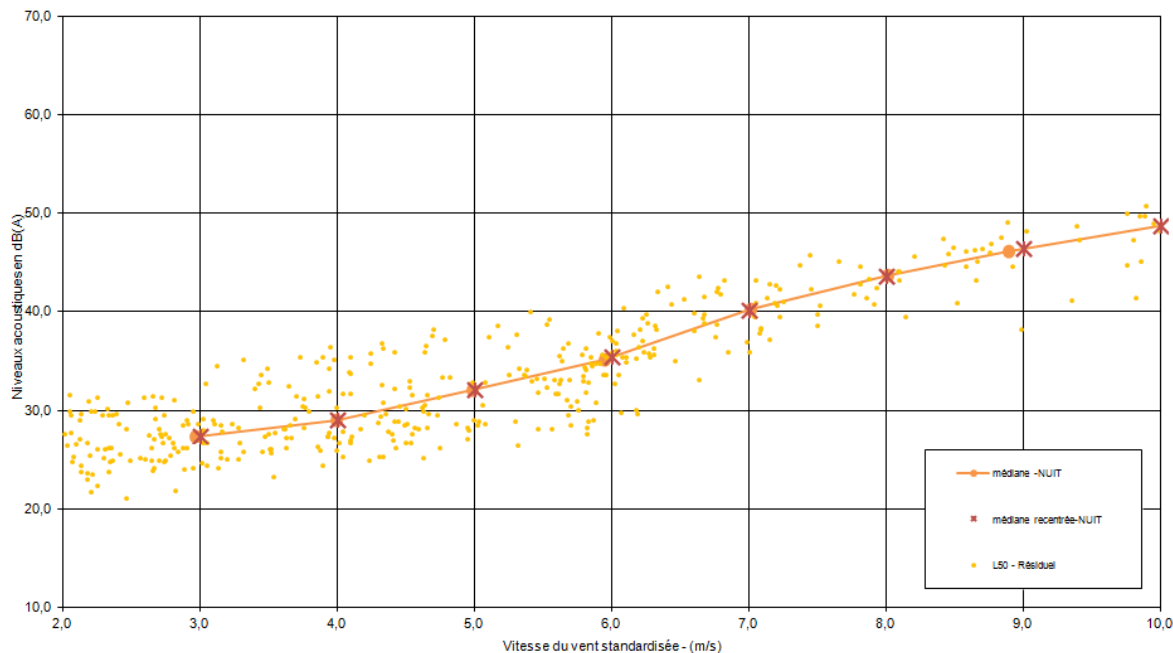


## PF5 – Juranville

PF5 - Juranville - Période de Jour (7h-22h)

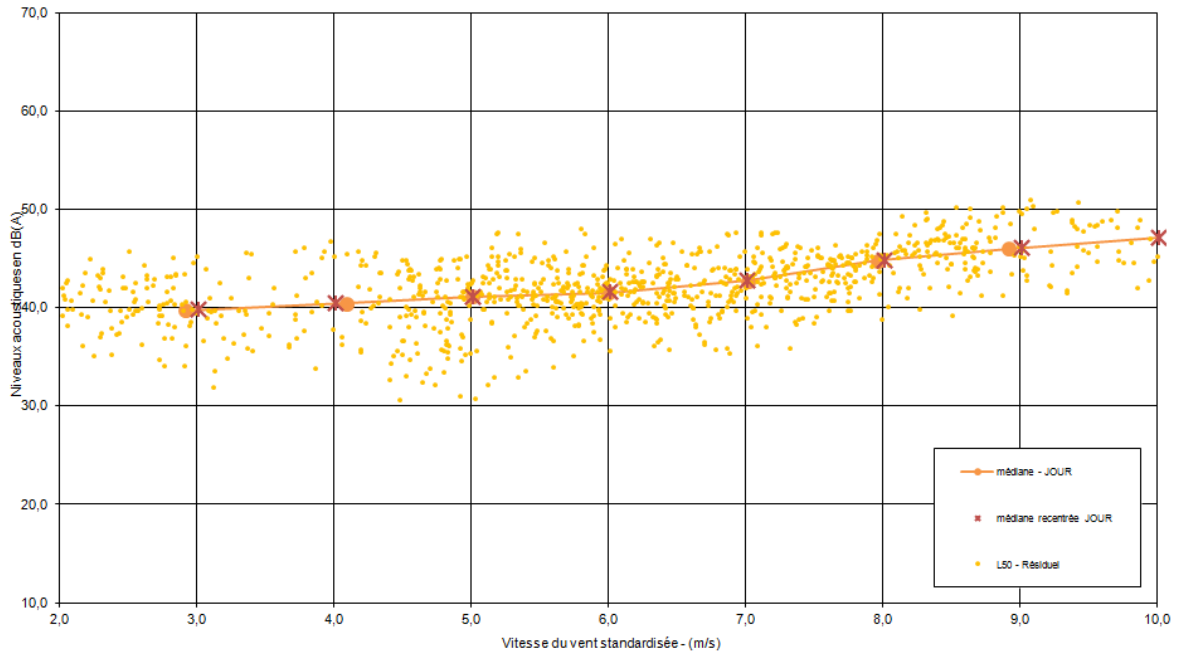


PF5 - Juranville - Période de Nuit (22h-7h)

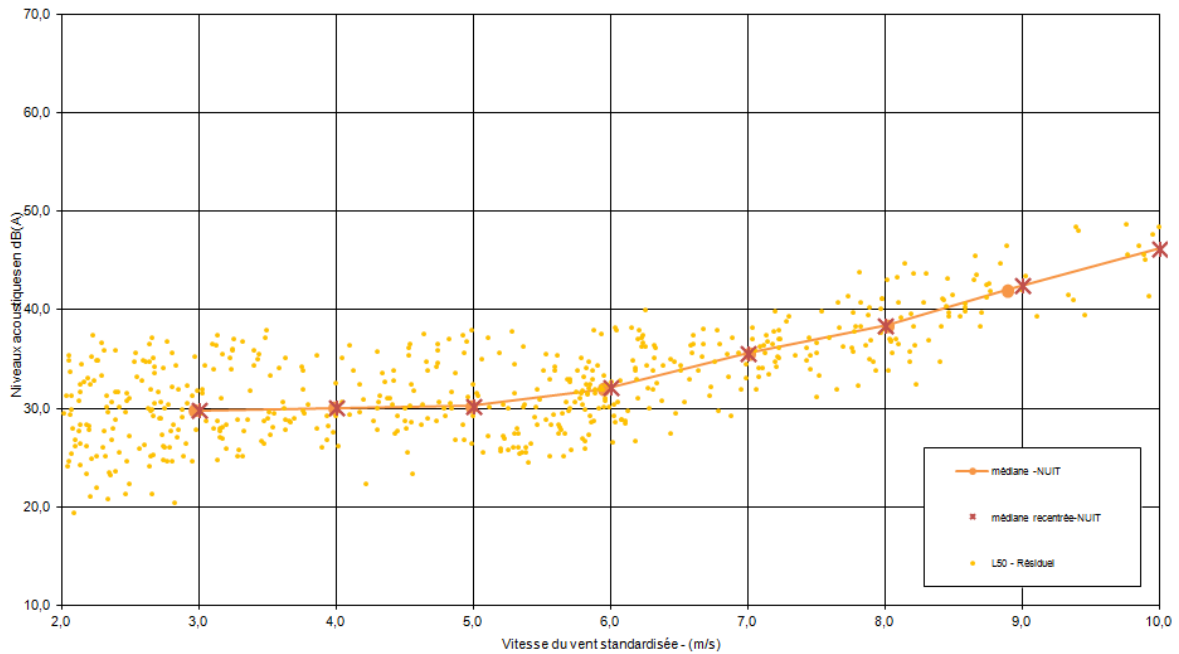


## PF6 – Le Pavé de Juranville

PF6 - Le Pavé de Juranville - Période de Jour (7h-22h)



PF6 - Le Pavé de Juranville - Période de Nuit (22h-7h)



## ANNEXE N°2 : DONNEES DES EMISSIONS SONORES

---



Noise level, Power curves, Thrust curves

Nordex N117/3600

Operational modes

© Nordex Energy GmbH, Langenhorner Chaussee 600, D-22419 Hamburg, Germany  
All rights reserved. Observe protection notice ISO 18016.



Noise level - Nordex N117/3600

Standard mode

| Standardized<br>wind speed<br>$V_S(10m)$<br>[m/s] | Apparent sound power level |                |                     |                |
|---|----------------------------|----------------|---------------------|----------------|
|   | hub height 91 m            |                | hub height 106 m    |                |
|   | $L_{WA}$<br>[dB(A)]        | $V_H$<br>[m/s] | $L_{WA}$<br>[dB(A)] | $V_H$<br>[m/s] |
| 3.0   | 94.0                       | 4.3            | 94.0                | 4.3            |
| 4.0   | 96.0                       | 5.7            | 96.3                | 5.8            |
| 5.0   | 101.5                      | 7.1            | 101.9               | 7.2            |
| 6.0   | 104.5                      | 8.5            | 104.5               | 8.7            |
| 7.0   | 105.0                      | 9.9            | 105.0               | 10.1           |
| 8.0   | 105.0                      | 11.3           | 105.0               | 11.6           |
| 9.0   | 105.0                      | 12.8           | 105.0               | 13.0           |
| 10.0  | 105.0                      | 14.2           | 105.0               | 14.5           |
| 11.0  | 105.0                      | 15.6           | 105.0               | 15.9           |
| 12.0  | 105.0                      | 17.0           | 105.0               | 17.3           |



## Noise level, Power curves, Thrust curves

Nordex N117/3600  
Serrated Trailing Edge  
Operational modes

© Nordex Energy GmbH, Langenhorner Chaussee 600, D-22419 Hamburg, Germany  
All rights reserved. Observe protection notice ISO 16016.



**Noise level - Nordex N117/3600 Serrated Trailing Edge**

**Standard mode**

| Standardized<br>wind speed<br>$V_S(10m)$<br>[m/s] | Apparent sound power level |                |                  |                |
|---|----------------------------|----------------|------------------|----------------|
|   | hub height 91 m            |                | hub height 106 m |                |
|   | LWA<br>[dB(A)]             | $V_H$<br>[m/s] | LWA<br>[dB(A)]   | $V_H$<br>[m/s] |
| 3.0   | 92.5                       | 4.3            | 92.5             | 4.3            |
| 4.0   | 94.5                       | 5.7            | 94.8             | 5.8            |
| 5.0   | 100.0                      | 7.1            | 100.4            | 7.2            |
| 6.0   | 103.0                      | 8.5            | 103.0            | 8.7            |
| 7.0   | 103.5                      | 9.9            | 103.5            | 10.1           |
| 8.0   | 103.5                      | 11.3           | 103.5            | 11.6           |
| 9.0   | 103.5                      | 12.8           | 103.5            | 13.0           |
| 10.0  | 103.5                      | 14.2           | 103.5            | 14.5           |
| 11.0  | 103.5                      | 15.6           | 103.5            | 15.9           |
| 12.0  | 103.5                      | 17.0           | 103.5            | 17.3           |





**Noise level - Nordex N117/3600 Serrated Trailing Edge**

**Sound optimized mode - Mode 1**

| Standardized<br>wind speed<br>VS(10m)<br>[m/s] | Apparent sound power level |             |                  |             |
|--|----------------------------|-------------|------------------|-------------|
|  | hub height 91 m            |             | hub height 106 m |             |
|  | LWA<br>[dB(A)]             | VH<br>[m/s] | LWA<br>[dB(A)]   | VH<br>[m/s] |
| 3.0  | 92.5                       | 4.3         | 92.5             | 4.3         |
| 4.0  | 94.5                       | 5.7         | 94.9             | 5.8         |
| 5.0  | 100.0                      | 7.1         | 100.4            | 7.2         |
| 6.0  | 103.0                      | 8.5         | 103.0            | 8.7         |
| 7.0  | 103.0                      | 9.9         | 103.0            | 10.1        |
| 8.0  | 103.0                      | 11.3        | 103.0            | 11.6        |
| 9.0  | 103.0                      | 12.8        | 103.0            | 13.0        |
| 10.0   | 103.0                      | 14.2        | 103.0            | 14.5        |
| 11.0   | 103.0                      | 15.6        | 103.0            | 15.9        |
| 12.0   | 103.0                      | 17.0        | 103.0            | 17.3        |



**Noise level - Nordex N117/3600 Serrated Trailing Edge**

**Sound optimized mode - Mode 2**

| Standardized<br>wind speed<br>VS(10m)<br>[m/s] | Apparent sound power level |             |                  |             |
|--|----------------------------|-------------|------------------|-------------|
|  | hub height 91 m            |             | hub height 106 m |             |
|  | LWA<br>[dB(A)]             | VH<br>[m/s] | LWA<br>[dB(A)]   | VH<br>[m/s] |
| 3.0  | 92.5                       | 4.3         | 92.5             | 4.3         |
| 4.0  | 94.5                       | 5.7         | 94.9             | 5.8         |
| 5.0  | 100.0                      | 7.1         | 100.4            | 7.2         |
| 6.0  | 102.5                      | 8.5         | 102.5            | 8.7         |
| 7.0  | 102.5                      | 9.9         | 102.5            | 10.1        |
| 8.0  | 102.5                      | 11.3        | 102.5            | 11.6        |
| 9.0  | 102.5                      | 12.8        | 102.5            | 13.0        |
| 10.0   | 102.5                      | 14.2        | 102.5            | 14.5        |
| 11.0   | 102.5                      | 15.6        | 102.5            | 15.9        |
| 12.0   | 102.5                      | 17.0        | 102.5            | 17.3        |



**Noise level - Nordex N117/3600 Serrated Trailing Edge**

**Sound optimized mode - Mode 3**

| Standardized<br>wind speed<br>VS(10m)<br>[m/s] | Apparent sound power level |                         |                            |                         |
|--|----------------------------|-------------------------|----------------------------|-------------------------|
|  | hub height 91 m            |                         | hub height 106 m           |                         |
|  | L <sub>WA</sub><br>[dB(A)] | V <sub>H</sub><br>[m/s] | L <sub>WA</sub><br>[dB(A)] | V <sub>H</sub><br>[m/s] |
| 3.0  | 92.5                       | 4.3                     | 92.5                       | 4.3                     |
| 4.0  | 94.5                       | 5.7                     | 94.9                       | 5.8                     |
| 5.0  | 100.0                      | 7.1                     | 100.4                      | 7.2                     |
| 6.0  | 102.0                      | 8.5                     | 102.0                      | 8.7                     |
| 7.0  | 102.0                      | 9.9                     | 102.0                      | 10.1                    |
| 8.0  | 102.0                      | 11.3                    | 102.0                      | 11.6                    |
| 9.0  | 102.0                      | 12.8                    | 102.0                      | 13.0                    |
| 10.0   | 102.0                      | 14.2                    | 102.0                      | 14.5                    |
| 11.0   | 102.0                      | 15.6                    | 102.0                      | 15.9                    |
| 12.0   | 102.0                      | 17.0                    | 102.0                      | 17.3                    |



Noise level - Nordex N117/3600 Serrated Trailing Edge

Sound optimized mode - Mode 4

| Standardized<br>wind speed<br>VS(10m)<br>[m/s] | Apparent sound power level |             |                  |             |
|--|----------------------------|-------------|------------------|-------------|
|  | hub height 91 m            |             | hub height 106 m |             |
|  | LWA<br>[dB(A)]             | VH<br>[m/s] | LWA<br>[dB(A)]   | VH<br>[m/s] |
| 3.0  | 92.5                       | 4.3         | 92.5             | 4.3         |
| 4.0  | 94.5                       | 5.7         | 94.9             | 5.8         |
| 5.0  | 100.0                      | 7.1         | 100.4            | 7.2         |
| 6.0  | 101.5                      | 8.5         | 101.5            | 8.7         |
| 7.0  | 101.5                      | 9.9         | 101.5            | 10.1        |
| 8.0  | 101.5                      | 11.3        | 101.5            | 11.6        |
| 9.0  | 101.5                      | 12.8        | 101.5            | 13.0        |
| 10.0   | 101.5                      | 14.2        | 101.5            | 14.5        |
| 11.0   | 101.5                      | 15.6        | 101.5            | 15.9        |
| 12.0   | 101.5                      | 17.0        | 101.5            | 17.3        |



Noise level - Nordex N117/3600 Serrated Trailing Edge

Sound optimized mode - Mode 5

| Standardized<br>wind speed<br>VS(10m)<br>[m/s] | Apparent sound power level |             |                  |             |
|--|----------------------------|-------------|------------------|-------------|
|  | hub height 91 m            |             | hub height 106 m |             |
|  | LWA<br>[dB(A)]             | VH<br>[m/s] | LWA<br>[dB(A)]   | VH<br>[m/s] |
| 3.0  | 92.5                       | 4.3         | 92.5             | 4.3         |
| 4.0  | 94.5                       | 5.7         | 94.9             | 5.8         |
| 5.0  | 99.0                       | 7.1         | 99.0             | 7.2         |
| 6.0  | 99.0                       | 8.5         | 99.0             | 8.7         |
| 7.0  | 99.0                       | 9.9         | 99.0             | 10.1        |
| 8.0  | 99.0                       | 11.3        | 99.0             | 11.6        |
| 9.0  | 99.0                       | 12.8        | 99.0             | 13.0        |
| 10.0   | 99.0                       | 14.2        | 99.0             | 14.5        |
| 11.0   | 99.0                       | 15.6        | 99.0             | 15.9        |
| 12.0   | 99.0                       | 17.0        | 99.0             | 17.3        |



**Noise level - Nordex N117/3600 Serrated Trailing Edge**

**Sound optimized mode - Mode 6**

| Standardized<br>wind speed<br>VS(10m)<br>[m/s] | Apparent sound power level |                         |                            |                         |
|--|----------------------------|-------------------------|----------------------------|-------------------------|
|  | hub height 91 m            |                         | hub height 106 m           |                         |
|  | L <sub>WA</sub><br>[dB(A)] | V <sub>H</sub><br>[m/s] | L <sub>WA</sub><br>[dB(A)] | V <sub>H</sub><br>[m/s] |
| 3.0  | 92.5                       | 4.3                     | 92.5                       | 4.3                     |
| 4.0  | 94.5                       | 5.7                     | 94.9                       | 5.8                     |
| 5.0  | 98.5                       | 7.1                     | 98.5                       | 7.2                     |
| 6.0  | 98.5                       | 8.5                     | 98.5                       | 8.7                     |
| 7.0  | 98.5                       | 9.9                     | 98.5                       | 10.1                    |
| 8.0  | 98.5                       | 11.3                    | 98.5                       | 11.6                    |
| 9.0  | 98.5                       | 12.8                    | 98.5                       | 13.0                    |
| 10.0   | 98.5                       | 14.2                    | 98.5                       | 14.5                    |
| 11.0   | 98.5                       | 15.6                    | 98.5                       | 15.9                    |
| 12.0   | 98.5                       | 17.0                    | 98.5                       | 17.3                    |



**Noise level - Nordex N117/3600 Serrated Trailing Edge**

**Sound optimized mode - Mode 7**

| Standardized<br>wind speed<br>VS(10m)<br>[m/s] | Apparent sound power level |             |                  |             |
|--|----------------------------|-------------|------------------|-------------|
|  | hub height 91 m            |             | hub height 106 m |             |
|  | LWA<br>[dB(A)]             | VH<br>[m/s] | LWA<br>[dB(A)]   | VH<br>[m/s] |
| 3.0  | 92.5                       | 4.3         | 92.5             | 4.3         |
| 4.0  | 94.5                       | 5.7         | 94.9             | 5.8         |
| 5.0  | 98.0                       | 7.1         | 98.0             | 7.2         |
| 6.0  | 98.0                       | 8.5         | 98.0             | 8.7         |
| 7.0  | 98.0                       | 9.9         | 98.0             | 10.1        |
| 8.0  | 98.0                       | 11.3        | 98.0             | 11.6        |
| 9.0  | 98.0                       | 12.8        | 98.0             | 13.0        |
| 10.0   | 98.0                       | 14.2        | 98.0             | 14.5        |
| 11.0   | 98.0                       | 15.6        | 98.0             | 15.9        |
| 12.0   | 98.0                       | 17.0        | 98.0             | 17.3        |



**Noise level - Nordex N117/3600 Serrated Trailing Edge**

**Sound optimized mode - Mode 8**

| Standardized<br>wind speed<br>VS(10m)<br>[m/s] | Apparent sound power level |                         |                            |                         |
|--|----------------------------|-------------------------|----------------------------|-------------------------|
|  | hub height 91 m            |                         | hub height 106 m           |                         |
|  | L <sub>WA</sub><br>[dB(A)] | V <sub>H</sub><br>[m/s] | L <sub>WA</sub><br>[dB(A)] | V <sub>H</sub><br>[m/s] |
| 3.0  | 92.5                       | 4.3                     | 92.5                       | 4.3                     |
| 4.0  | 94.5                       | 5.7                     | 94.9                       | 5.8                     |
| 5.0  | 97.5                       | 7.1                     | 97.5                       | 7.2                     |
| 6.0  | 97.5                       | 8.5                     | 97.5                       | 8.7                     |
| 7.0  | 97.5                       | 9.9                     | 97.5                       | 10.1                    |
| 8.0  | 97.5                       | 11.3                    | 97.5                       | 11.6                    |
| 9.0  | 97.5                       | 12.8                    | 97.5                       | 13.0                    |
| 10.0   | 97.5                       | 14.2                    | 97.5                       | 14.5                    |
| 11.0   | 97.5                       | 15.6                    | 97.5                       | 15.9                    |
| 12.0   | 97.5                       | 17.0                    | 97.5                       | 17.3                    |





**Noise level - Nordex N117/3600 Serrated Trailing Edge**

**Sound optimized mode - Mode 9**

| Standardized<br>wind speed<br>VS(10m)<br>[m/s] | Apparent sound power level |                         |                            |                         |
|--|----------------------------|-------------------------|----------------------------|-------------------------|
|  | hub height 91 m            |                         | hub height 106 m           |                         |
|  | L <sub>WA</sub><br>[dB(A)] | V <sub>H</sub><br>[m/s] | L <sub>WA</sub><br>[dB(A)] | V <sub>H</sub><br>[m/s] |
| 3.0  | 92.5                       | 4.3                     | 92.5                       | 4.3                     |
| 4.0  | 94.5                       | 5.7                     | 94.9                       | 5.8                     |
| 5.0  | 97.0                       | 7.1                     | 97.0                       | 7.2                     |
| 6.0  | 97.0                       | 8.5                     | 97.0                       | 8.7                     |
| 7.0  | 97.0                       | 9.9                     | 97.0                       | 10.1                    |
| 8.0  | 97.0                       | 11.3                    | 97.0                       | 11.6                    |
| 9.0  | 97.0                       | 12.8                    | 97.0                       | 13.0                    |
| 10.0   | 97.0                       | 14.2                    | 97.0                       | 14.5                    |
| 11.0   | 97.0                       | 15.6                    | 97.0                       | 15.9                    |
| 12.0   | 97.0                       | 17.0                    | 97.0                       | 17.3                    |



Noise level - Nordex N117/3600 Serrated Trailing Edge

Sound optimized mode - Mode 10

| Standardized<br>wind speed<br>VS(10m)<br>[m/s] | Apparent sound power level |                         |                            |                         |
|--|----------------------------|-------------------------|----------------------------|-------------------------|
|  | hub height 91 m            |                         | hub height 106 m           |                         |
|  | L <sub>WA</sub><br>[dB(A)] | V <sub>H</sub><br>[m/s] | L <sub>WA</sub><br>[dB(A)] | V <sub>H</sub><br>[m/s] |
| 3.0  | 92.5                       | 4.3                     | 92.5                       | 4.3                     |
| 4.0  | 94.5                       | 5.7                     | 94.9                       | 5.8                     |
| 5.0  | 96.5                       | 7.1                     | 96.5                       | 7.2                     |
| 6.0  | 96.5                       | 8.5                     | 96.5                       | 8.7                     |
| 7.0  | 96.5                       | 9.9                     | 96.5                       | 10.1                    |
| 8.0  | 96.5                       | 11.3                    | 96.5                       | 11.6                    |
| 9.0  | 96.5                       | 12.8                    | 96.5                       | 13.0                    |
| 10.0   | 96.5                       | 14.2                    | 96.5                       | 14.5                    |
| 11.0   | 96.5                       | 15.6                    | 96.5                       | 15.9                    |
| 12.0   | 96.5                       | 17.0                    | 96.5                       | 17.3                    |



**Noise level - Nordex N117/3600 Serrated Trailing Edge**

**Sound optimized mode - Mode 11**

| Standardized<br>wind speed<br>VS(10m)<br>[m/s] | Apparent sound power level |                         |                            |                         |
|--|----------------------------|-------------------------|----------------------------|-------------------------|
|  | hub height 91 m            |                         | hub height 106 m           |                         |
|  | L <sub>WA</sub><br>[dB(A)] | V <sub>H</sub><br>[m/s] | L <sub>WA</sub><br>[dB(A)] | V <sub>H</sub><br>[m/s] |
| 3.0  | 92.5                       | 4.3                     | 92.5                       | 4.3                     |
| 4.0  | 94.5                       | 5.7                     | 94.8                       | 5.8                     |
| 5.0  | 96.0                       | 7.1                     | 96.0                       | 7.2                     |
| 6.0  | 96.0                       | 8.5                     | 96.0                       | 8.7                     |
| 7.0  | 96.0                       | 9.9                     | 96.0                       | 10.1                    |
| 8.0  | 96.0                       | 11.3                    | 96.0                       | 11.6                    |
| 9.0  | 96.0                       | 12.8                    | 96.0                       | 13.0                    |
| 10.0   | 96.0                       | 14.2                    | 96.0                       | 14.5                    |
| 11.0   | 96.0                       | 15.6                    | 96.0                       | 15.9                    |
| 12.0   | 96.0                       | 17.0                    | 96.0                       | 17.3                    |



**Noise level - Nordex N117/3600 Serrated Trailing Edge**

**Sound optimized mode - Mode 12**

| Standardized<br>wind speed<br>VS(10m)<br>[m/s] | Apparent sound power level |             |                  |             |
|--|----------------------------|-------------|------------------|-------------|
|  | hub height 91 m            |             | hub height 106 m |             |
|  | LWA<br>[dB(A)]             | VH<br>[m/s] | LWA<br>[dB(A)]   | VH<br>[m/s] |
| 3.0  | 92.5                       | 4.3         | 92.5             | 4.3         |
| 4.0  | 94.5                       | 5.7         | 94.7             | 5.8         |
| 5.0  | 95.5                       | 7.1         | 95.5             | 7.2         |
| 6.0  | 95.5                       | 8.5         | 95.5             | 8.7         |
| 7.0  | 95.5                       | 9.9         | 95.5             | 10.1        |
| 8.0  | 95.5                       | 11.3        | 95.5             | 11.6        |
| 9.0  | 95.5                       | 12.8        | 95.5             | 13.0        |
| 10.0   | 95.5                       | 14.2        | 95.5             | 14.5        |
| 11.0   | 95.5                       | 15.6        | 95.5             | 15.9        |
| 12.0   | 95.5                       | 17.0        | 95.5             | 17.3        |

## **ANNEXE N°3 : INCERTITUDES DE CALCULS**

L'analyse des incertitudes et de la sensibilité des calculs est complexe à estimer car elles sont très dépendantes des données d'entrées (données géométriques et données acoustiques).

En tout état de cause, au stade des études prévisionnelles, le parti pris est de prendre l'ensemble des dispositions nécessaires pour s'affranchir au maximum des incertitudes en restant conservateur.

Ainsi, tout comme en phase de mesures et d'estimation du bruit ambiant préexistant, les hypothèses de calcul prises sont également plutôt à tendance majorante (le plus en faveur des riverains) :

- Hypothèses d'émission du constructeur : prise en compte des données garanties du constructeur qui sont généralement plus élevées que les données mesurées.
- Calculs avec occurrences météorologiques maximum (100 %) pour toutes les directions de vent.

La prise en compte de l'ensemble des hypothèses majorantes est un gage de sécurité pour le respect des émergences réglementaires.


### **Détails sur la modélisation avec le logiciel CadnaA**

Les principales caractéristiques du logiciel que nous utilisons pour les projets éoliens sont les suivantes :

- Modélisation réelle du site en trois dimensions : topographie et présence des bâtiments.
- Modélisation des éoliennes par des sources ponctuelles à hauteur de la nacelle.
- Calcul de propagation selon la norme ISO 9613 (prise en compte de l'atténuation atmosphérique, de la nature du sol, des réflexions sur les bâtiments, des conditions météorologiques ...).
- Calculs en fréquence à partir des spectres fournis par le constructeur.

On trouvera ci-après une présentation du logiciel qui est adapté à la propagation de tous types de bruit dans l'environnement : routes, voies ferrées, sites industriels, équipements divers.

**Cadna**  **A**<sup>®</sup>  
Logiciel de prévision  
de bruit ultra-moderne



Le logiciel de calcul et de cartographie  
de bruit le plus avancé, le plus puissant  
et le plus réussi qui soit!

 **DataKustik**

# CadnaA en un coup d'oeil

CadnaA (Computer Aided Noise Abatement) est un logiciel de calcul, de représentation, d'estimation et de prédiction de l'exposition au bruit et de l'impact de polluants dans l'air. Que votre objectif soit d'étudier le bruit d'une installation industrielle, d'un centre commercial avec parking, d'une nouvelle route ou voie ferrée, voire d'une ville entière ou de zones urbanisées: CadnaA est conçu pour réaliser toutes ces tâches.



## Calcul

CadnaA est un logiciel facile à utiliser pour toutes les études allant du simple contrôle aux études scientifiques les plus complexes. La modélisation 3D du projet et le choix de la méthode de calcul offrent une flexibilité unique dans ce domaine. Il est possible d'utiliser le même modèle géométrique, sans modification, pour exécuter des calculs à partir de normes différentes.

- Calculs conformément à plus de 30 normes et directives
- Les résultats partiels et la contribution de chaque source sont donnés pour les calculs sur récepteurs ponctuels, et ceci en n'effectuant qu'un seul calcul
- Les cartes de bruits peuvent être additionnées, soustraites et traitées selon les fonctions définies par l'utilisateur
- Traitement en parallèle avec plusieurs ordinateurs pour réduire le temps de calcul pour les cartes de bruit à grande échelle (par ex. centaines milliers de km<sup>2</sup>) avec PCSP (Program Controlled Segmented Processing)
- Multi-threading compatibilité – utilisation en parallèle de tous les processeurs sur un PC à processeurs multiples avec une seule licence
- Affichage des cartes de bruit représentant les niveaux sonores sur les façades de bâtiments
- Jusqu'à 4 indicateurs de bruit calculés en parallèle – par ex. L(day), L(night), L(dn), L(evening), L(den)

## Produits

Il existe trois versions différentes du produit afin de répondre de manière pratique et personnalisée aux besoins du client. Ces trois versions sont entièrement pourvues de toutes les fonctions et diffèrent principalement par le nombre de types de bruit et de normes implémentés:

### Cadna A Standard

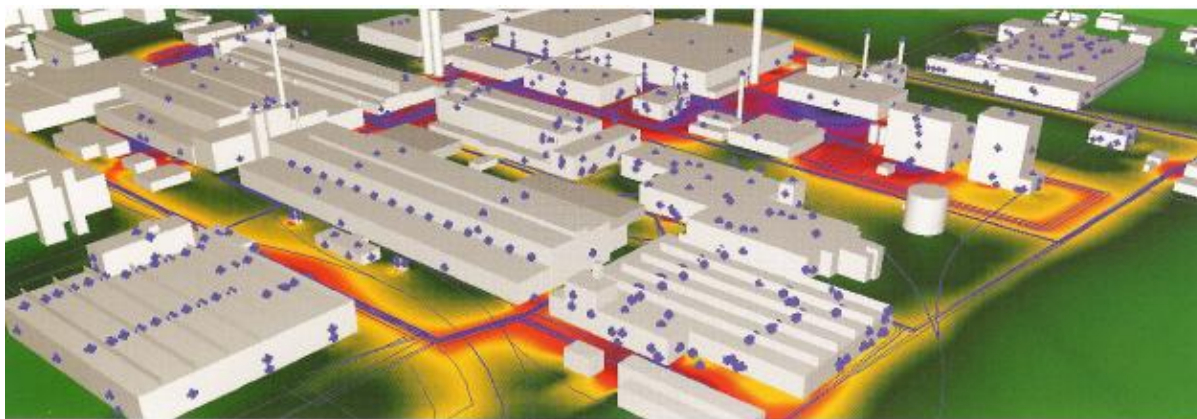
CadnaA Standard comporte tous les types de bruit (industrie, route et voie ferrée) et toutes les normes et directives existantes pour chaque type de bruit ainsi qu'une interface utilisateur multilingue.

### Cadna A Basic

CadnaA Basic comporte également tous les types de bruit mais seulement une norme ou directive pour chaque type de bruit et l'interface utilisateur est limitée à une des langues disponibles.

### Cadna A Modular

CadnaA Modular permet de sélectionner séparément chacun des types de bruit ainsi qu'une des normes ou directives correspondant.



## Utilisation et conception

Tout en améliorant continuellement la puissance de calcul et la polyvalence des fonctions de CadnaA, nous ne faisons pas de compromis avec le design compact et facile d'utilisation de CadnaA. La plupart des opérations ne demandent pas plus que quelques clics de souris pour être effectuées très rapidement.

- Possibilité de modéliser toutes les formes géométriques avec seulement trois objets (point, ligne ouverte, ligne fermée)
- Calculez le bruit et analysez des situations complexes grâce aux représentations graphiques des rayons
- Prenez automatiquement en compte toutes les influences physiques importantes, comme la réflexion et la diffraction sur des écrans
- Profitez du confort d'utilisation de CadnaA, même après des longues interruptions, et des différentes icônes et menus simples d'utilisation
- Utilisez des orthophotos ou autres textures pour visualiser votre projet dans son environnement naturel!

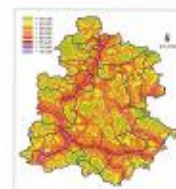
- Utilisez toutes les données disponibles sans perdre d'information – CadnaA offre une quantité gigantesque de formats d'importation et d'interfaces minimisant votre charge de travail
- Présentez les niveaux de bruit calculés à des points récepteurs fixes, sur des maillages, sous forme de cartes de bruit horizontales ou verticales présentant la distribution sur les façades
- Import et export de tous les formats de données géographiques existants (par ex. export de vos projets vers GoogleEarth)
- Explorez votre modèle virtuel et observez l'effet des traitements acoustiques proposés en éditant les objets en temps réel avec la fonction dynamic-3D
- Analysez la priorité des traitements acoustiques des sources en classant la contribution énergétique de toutes les sources en un point récepteur et en appliquant des mesures aux sources les plus importantes
- Mettez automatiquement à jour vos cartes de bruit à des intervalles de temps prédéfinis, en utilisant les données mesurées, et créez des cartes de bruit dynamiques avec la fonction DYNMAP



Pour en savoir plus sur le plus performant logiciel de prévision de bruit CadnaA, veuillez consulter [www.datakustik.com](http://www.datakustik.com).



Version d'essai disponible gratuitement! Visitez [www.datakustik.com](http://www.datakustik.com)



## Extensions

Il existe en outre plusieurs extensions disponibles pour CadnaA afin de répondre à vos exigences. Par exemple:

### Option APL: pollution de l'air

Calcul de la distribution des polluants, par ex. pour  $PM_{10}$  (particules fines),  $NO_2$ ,  $NO_x$ ,  $SO_2$  et benzène. Cartes d'exposition pour les sources industrielles et routières. Import de statistiques annuelles ou pluriannuelles de paramètres météorologiques.

### Option FLG: bruit d'avions

Calcul sur cartes de bruit et points récepteurs des bruits d'avion autour des aéroports, à partir de données d'émission des classes d'avions. Les résultats de bruit d'avions peuvent être combinés avec tous les autres types de bruit (industrie, route, voie ferrée).

### Option XL: cartes de bruit

Calcul avec un nombre illimité d'objets pour le calcul de cartes de bruit à grande échelle (par ex. des villes). De nombreuses fonctions supplémentaires comme la fonction Objet-Scan, cartes de conflit, évaluation monétaire ou densité de population.